



**Natura 2000**

**Leyre**

*un capital naturel commun  
à préserver et à valoriser*

**ATLAS  
CARTOGRAPHIQUE**



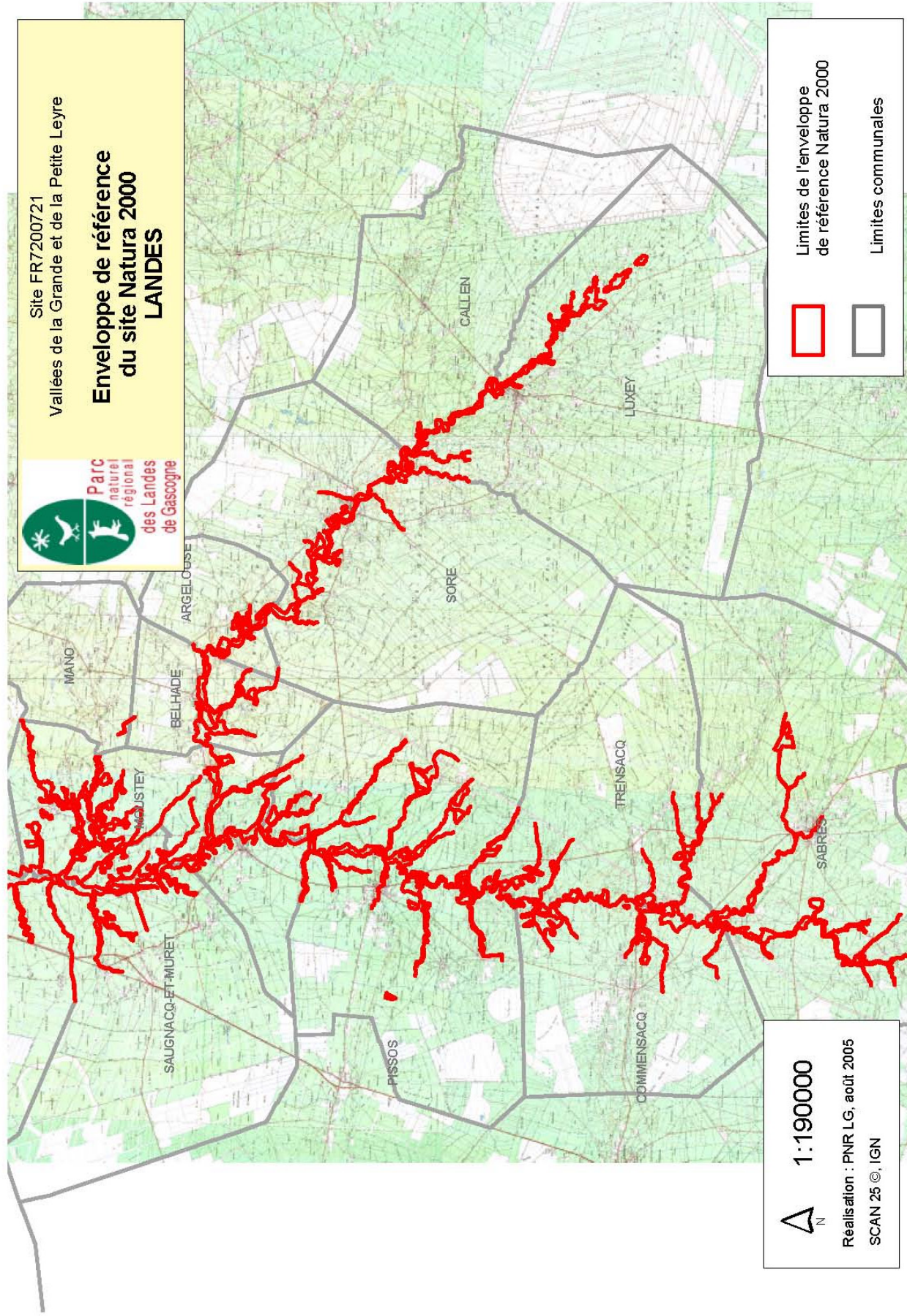
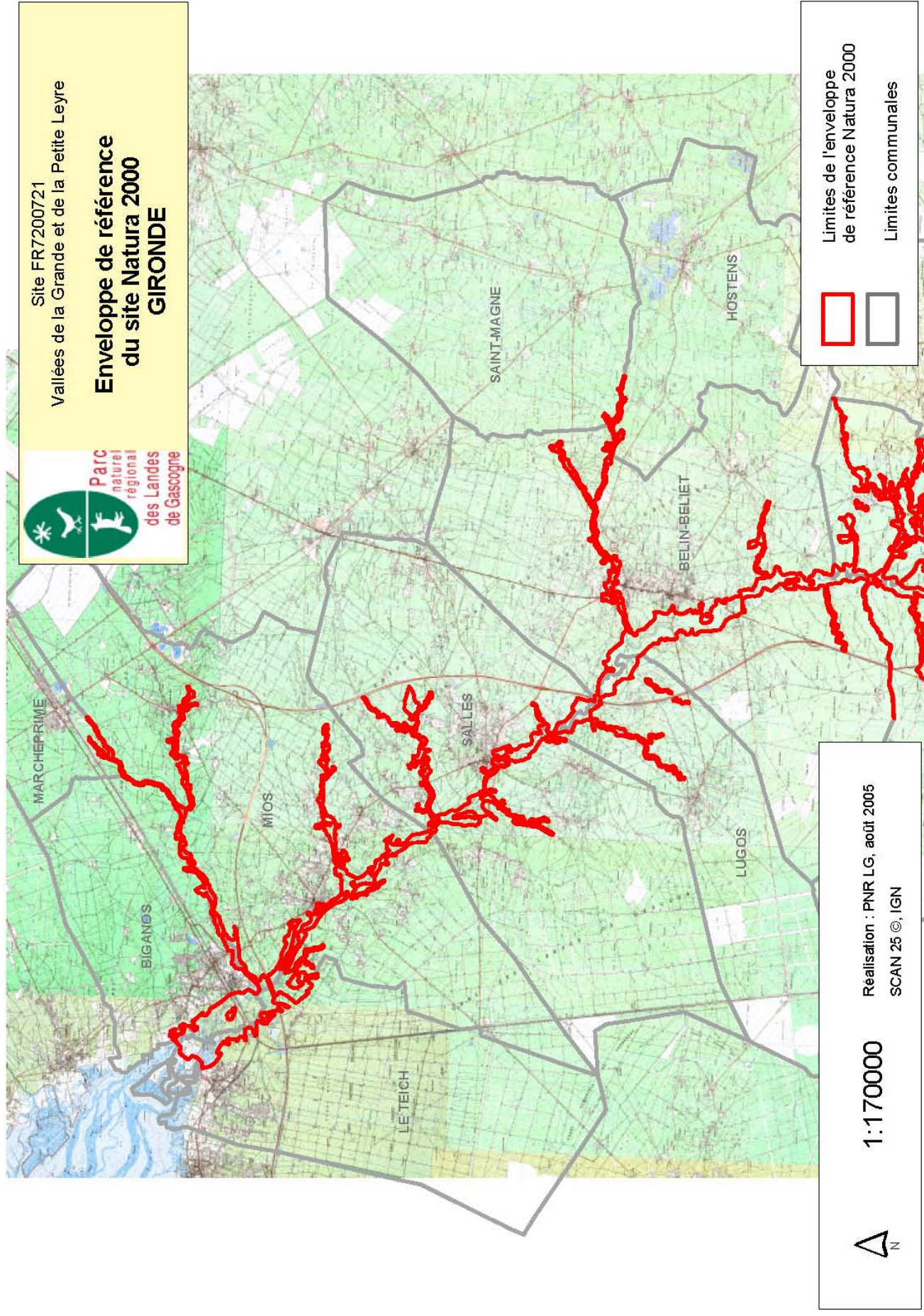
Septembre 2005

# SOMMAIRE

## PLANCHES CARTOGRAPHIQUES :

- ❖ **Limites initiales du site**
  - Périètre d'étude - enveloppe de référence
- ❖ **Protection réglementaire**
- ❖ **Habitats naturels**
- ❖ **Habitats d'espèces**
- ❖ **Diagnostic Vison**
- ❖ **Activités socio-économiques**
- ❖ **Fiches Actions**
- ❖ **Limites validées**

**LIMITE DU SITE**  
**PERIMETRE D'ETUDE – ENVELOPPE DE REFERENCE**

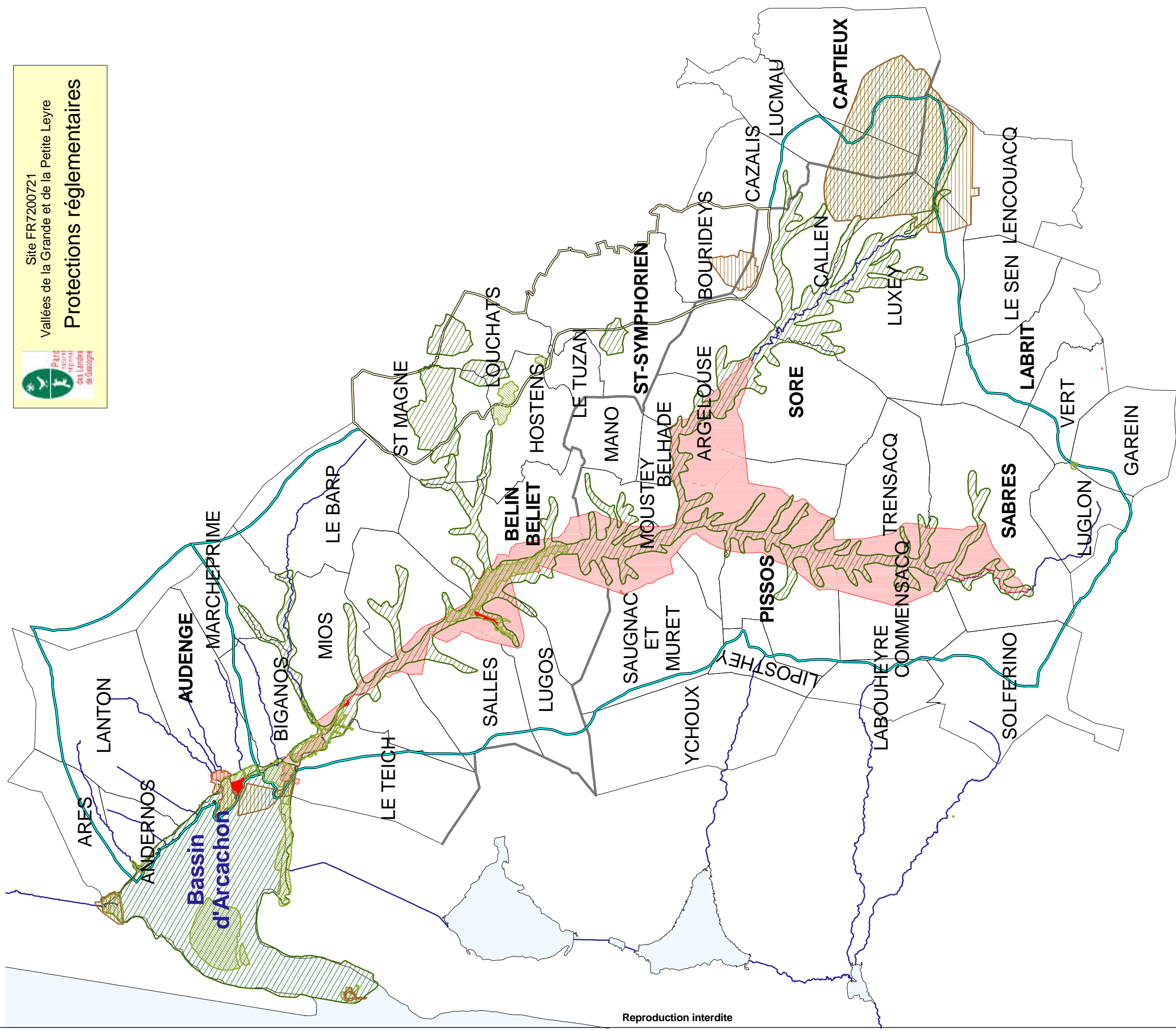


**PROTECTIONS REGLEMENTAIRES**

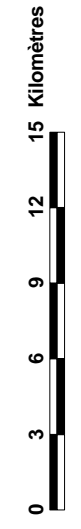









Site FR7200721  
Vallées de la Grande et de la Petite Leyre

### Protections réglementaires



Reproduction interdite



-  ZNIEFF de type I
-  ZNIEFF de type II
-  zones de protection spéciale
-  sites inscrits
-  sites classés
-  communes du S.A.G.E.
-  cours d'eau principaux

Source : BDcarto© IGN  
Réalisation : Parc Naturel Régional des Landes de Gascogne, février 2004

**HABITATS NATURELS**

# LEGENDE DE LA CARTOGRAPHIE DES HABITATS NATURELS

## LEGENDE SIMPLIFIEE :

- pinède
- chênaie pédonculée
- chênaie à tauzins
- aulnaie
- saulaie
- frênaie
- autre boisement de feuillus (peuplier (tremble inclus), robinier, châtaignier, érable négundo, charme)
- milieu mixte (avec une couverture dite "pyjama")
- coupe
- plantations (ou semis)
- milieu tourbeux ouvert
- lande
- prairie
- eau
- végétation à baccharis et/ou roseaux du Teich
- cultures, parcs, zones urbanisées...

## LEGENDE DETAILLEE :

### Forêts :

Milieus dont le recouvrement des arbres est supérieur à 70 % et dans lequel les arbres (ou arbustes) ont plus de 1m80.

#### Forêt de pins maritimes :

Forêt dominée par le pin maritime (en proportion nettement supérieure à 50 % sur les autres essences).

#### Chênaie pédonculée :

Forêt dominée par le chêne pédonculé (en proportion nettement supérieure à 50 % sur les autres essences).

#### Chênaie à tauzin :

Forêt dominée par le chêne tauzin (en proportion nettement supérieure à 50 % sur les autres essences).

#### Aulnaie :

Forêt dominée par l'aulne (en proportion nettement supérieure à 50 % sur les autres essences).

#### Saulaie :

Forêt dominée par le saule (en proportion nettement supérieure à 50 % sur les autres essences).

#### Frênaie :

Forêt dominée par le frêne commun (en proportion nettement supérieure à 50 % sur les autres essences).

#### Aulnaie-saulaie :

- o Forêt dominée par l'aulne et le saule en mêmes proportions.
- o Ou Massif complexe avec une mosaïque d'aulnaies et de saulaies dominantes dont les limites sont difficiles à cartographier.

#### Chênaie-saulaie :

- o Forêt dominée par le chêne et le saule en mêmes proportions.
- o Ou Massif complexe avec une mosaïque de chênaies et de saulaies dominantes dont les limites sont difficiles à cartographier.

#### Chênaie-aulnaie :

- o Forêt dominée par l'aulne et le chêne en mêmes proportions.
- o Ou Massif complexe avec une mosaïque d'aulnaies et de chênaies dominantes dont les limites sont difficiles à cartographier.

#### Chênaie-frênaie :

Forêt dominée par le frêne et le chêne en mêmes proportions.

#### Aulnaie-frênaie :

Forêt dominée par le frêne et l'aulne en mêmes proportions.

#### Chênaie pédonculé - pinède :

Forêt dominée par le chêne pédonculé et le pin en mêmes proportions.

#### Chênaie à tauzin - pinède :

Forêt dominée par le chêne tauzin et le pin en mêmes proportions.

#### Bétulaie :

Forêt dominée par le bouleau (en proportion supérieure à 50 % sur les autres essences).

#### Saulaie-bétulaie :

Forêt dominée par le saule et le bouleau en mêmes proportions.

#### Chênaie-bétulaie :

Forêt dominée par le chêne et le bouleau en mêmes proportions.

#### Aulnaie inondée :

Forêt inondée pendant la majeure partie de l'année et dominée par l'aulne (le recouvrement de la strate arborescente est souvent faible, ces milieux sont semi-ouverts). Présence d'hélophytes : roseaux, grands carex, marisques...

#### Saulaie inondée :

Forêt inondée pendant la majeure partie de l'année et dominée par le saule (le recouvrement de la strate arborescente est souvent faible, ces milieux sont semi-ouverts). Présence d'hélophytes : roseaux, grands carex, marisques...



Autre feuillu :

Forêt dominée par un autre feuillu, indiqué par une lettre :

C = Châtaignier

P = Peuplier (Tremble et Grisard inclus)

N = Noisetier

R = Robinier

PL = Platane

En = Erable negundo

Ca = Catalpa

Ch = Charme

U = Orme

Milieus ouverts :

Milieus dont le recouvrement des arbres (de plus de 1m80) est inférieur à 30 %.

Coupe :

Coupe effectuée il y a moins de 5 ans.

Lande :

Classiquement, terme désignant une végétation à base de bruyères et ajoncs (chaméphytes). On y inclut ici les milieux colonisés par la fougère aigle.

On englobe sous ce terme les landes mésophiles à sèches (à ajonc d'Europe, à fougère aigle, à bruyères). Les landes humides sont classées dans les "milieux tourbeux ouverts", dès la présence, même ponctuelle, de la bruyère à quatre angles et de sphaignes.

Plantations :

Peuplements de pins maritimes de moins de 1m80.

Milieu tourbeux ouvert :

Englobe les landes humides (semi-tourbeuses, para-tourbeuses, ou tourbeuses), les tourbières, et les anciennes landes humides ou tourbières colonisées par la bourdaine et des saules arbustifs (stade de transition vers les milieux boisés). Présence de sphaignes, du Piment royal, et plus occasionnellement d'hélophytes (roseaux, marisques...).

Zone rudéralisée :

Habitations, routes, parcs, jardins, friches, etc., en particulier quand la végétation diffère significativement de la végétation spontanée.

Prairie :

Végétation dominée par des herbacées autres que la molinie et caractérisée par l'absence de chaméphytes et phanérophytes. Englobe les prairies humides, mésophiles et sèches, ainsi que les prairies halophiles ou subhalophiles et les prés-salés. (pas de prairies pures à molinie de surface significative rencontrées dans le lit majeur de la partie girondine).

Eau libre

Milieu ouvert et inondé, avec présence fréquente d'hélophytes (roseaux, baldingères, carex...). Les ruisseaux ne sont pas cartographiés.

Végétation à baccharis et/ou roseaux du Teich

Milieu ouvert, inondé une partie de l'année, et occupé par des roselières et/ou des baccharis (cotonnier d'Amérique) dans le secteur du Teich.



Site FR7200721  
Vallées de la Grande et de la Petite Leyre

## Légende des habitats naturels Gironde

### Habitats naturels

- Bouleaux
- Chênes pédonculés
- Chênes Tauzin
- Chênes pédonculés - Frênes
- Chênes pédonculés - Autres feuillus
- Chênes pédonculés - Aulnaie
- Chênes pédonculés - Bouleaux
- Chênes pédonculés - Saulaies
- Chênes pédonculés - Pins
- Diverses chênaies
- Chênes Tauzin - Saulaies
- Chênes Tauzin- Pins
- Aulnes
- Aulnes Frênes
- Aulnes en milieu tourbeux
- Aulnaie - Saulaie
- Aulnaies - Pins
- Aulnaies - Autres feuillus
- Aulnaies - Prairie
- Aulnaies - Eau
- Aulnaies - Saulaie
- Autres boisements de feuillus

Lorsqu'une essence est dominante, elle est indiquée par une lettre :

c : châtaignier

b : bouleau

p : peuplier

r : robinier

### Légende propre aux affluents

- Formations d'hélophytes

- Saulaies
- Saulaie - Bouleaux
- Saulaies - Eau
- Aulnaies - Pins
- Aulnaies en milieu tourbeux
- Pins
- Pins - Autres feuillus
- Pins en milieu tourbeux
- Coupe d'Aulnes
- Coupe de Chênes pédonculés
- Coupe de pins
- Coupe
- Semis de Pins
- Semis autres feuillus
- Toubière ou lande tourbeuse
- Lande
- Prairies
- Formations à baccharis et/ou roseaux
- Eau
- zones urbanisées
- Gravières

limites du site

Cours d'eau

Limites communales

assemblage\_33 prt



Site FR7200721  
Vallées de la Grande et de la Petite Leyre

## Légende des habitats naturels Landes

### Habitats naturels

- Chênes pédonculés
- Chênes pédonculés - Autres feuillus
- Chênes pédonculés - Aulnaie
- Chênes pédonculés - Saulaies
- Chênes pédonculés - Pins
- Chênes pédonculés - Ajoncs
- Aulnaies
- Aulnaies - Saulaie
- Aulnaies - Pins
- Aulnaies - Autres feuillus
- Autres boisements de feuillus

Lorsqu'une essence est dominante, elle est indiquée par une lettre :

B : bouleau

C : châtaignier

N : noisetier

FR : frêne

P : peuplier

PL : platane

R : robinier

T : tremble

- Saulaies
- Saulaies - Prairie humide à molinie
- Saulaies - Pins
- Pins
- Pins - Autres feuillus
- Pins - Prairie humide à molinie
- Pins - Milieux tourbeux
- Coupe d'Aulnes
- Coupe de Chênes pédonculés
- Coupe de pins
- Coupe

- Toubière ou lande tourbeuse
- Prairies humides
- Prairies humides à molinie
- Prairies humides à molinie - Lande
- Lande
- Formations d'hélophytes  
Lorsqu'une essence est dominante,  
elle est indiquée par une lettre :

C : carex (laîches)

C L : cladium (marisques)

J : joncs

R : roseaux

Eau libre

cultures, jardins, zones urbanisées

Gravières

Prairies sèches

Friches

Semis de Pins

Semis autres feuillus

t Chênes tauzins

\* Eléments particuliers

Bourdaines

limites du site

Cours d'eau

Limites communales

assemblage\_40 prt

MARCHEPRIME

Site FR7200721

Vallées de la Grande et de la Petite Leyre

# Tableau d'assemblage des 23 cartes des milieux naturels au 1/10.000 ème Gironde



BIGANOS

E1

L1

E2

L2

E3

L3

E4

L4

MIOS

E5

E6

E7

E8

E9

E10

E11

E12

E13

E14

E15

E16

E17

E18

LE TEICH

SALLES

SAINT-MAGNE

BELIN-BELIET

LUGOS

HOSTENS

MANO

SAUGNAC

### Habitats naturels

- Bouleaux
- Chênes pédonculés
- Chênes Tauzin
- Chênes pédonculés - Frênes
- Chênes pédonculés - Autres feuillus
- Chênes pédonculés - Aulnaie
- Chênes pédonculés - Bouleaux
- Chênes pédonculés - Saulaiés
- Chênes pédonculés - Pins
- Diverses chênaies
- Chênes Tauzin - Saulaiés
- Chênes Tauzin- Pins
- Aulnes
- Aulnes Frênes
- Aulnes en milieu tourbeux
- Aulnaie - Saulaie
- Aulnaies - Pins
- Aulnaies - Autres feuillus
- Aulnaies - Prairie
- Aulnaies - Eau
- Aulnaies - Saulaie
- Autres boisements de feuillus

Lorsqu'une essence est dominante, elle est indiquée par une lettre :

- c : châtaignier
- b : bouleau
- p : peuplier
- r : robinier

### Légende propre aux affluents

- Formations d'hélophytes

- Saulaiés
- Saulaie - Bouleaux
- Saulaiés - Eau
- Aulnaies - Pins
- Aulnaies en milieu tourbeux
- Pins
- Pins - Autres feuillus
- Pins en milieu tourbeux
- Coupe d'Aulnes
- Coupe de Chênes pédonculés
- Coupe de pins
- Coupe
- Semis de Pins
- Semis autres feuillus
- Toubière ou lande tourbeuse
- Lande
- Prairies
- Formations à baccharis et/ou roseaux
- Eau
- zones urbanisées
- Gravrières

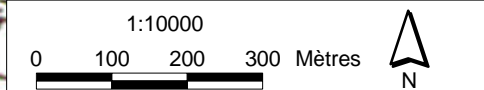
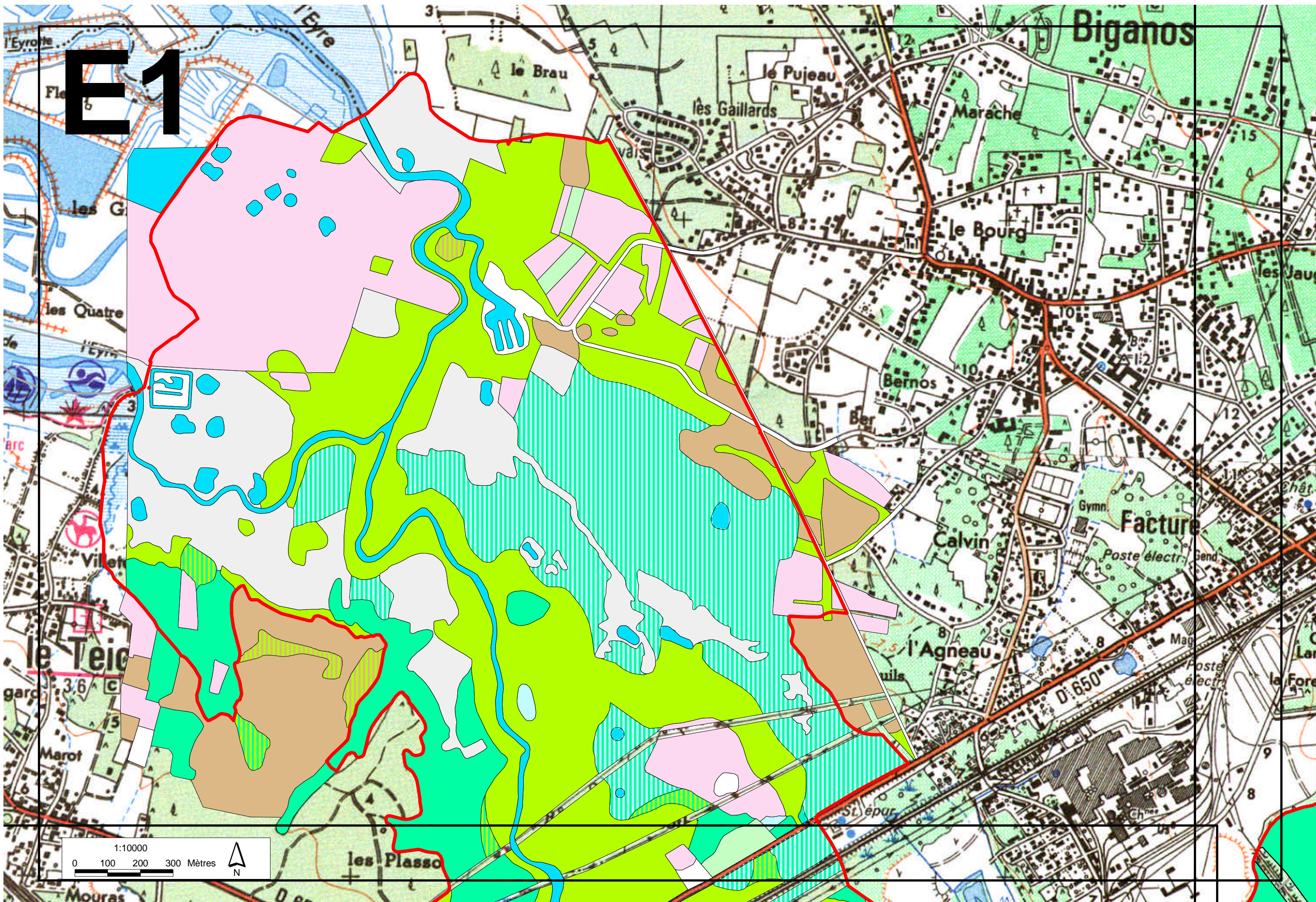
- limites du site
- Cours d'eau
- Limites communales



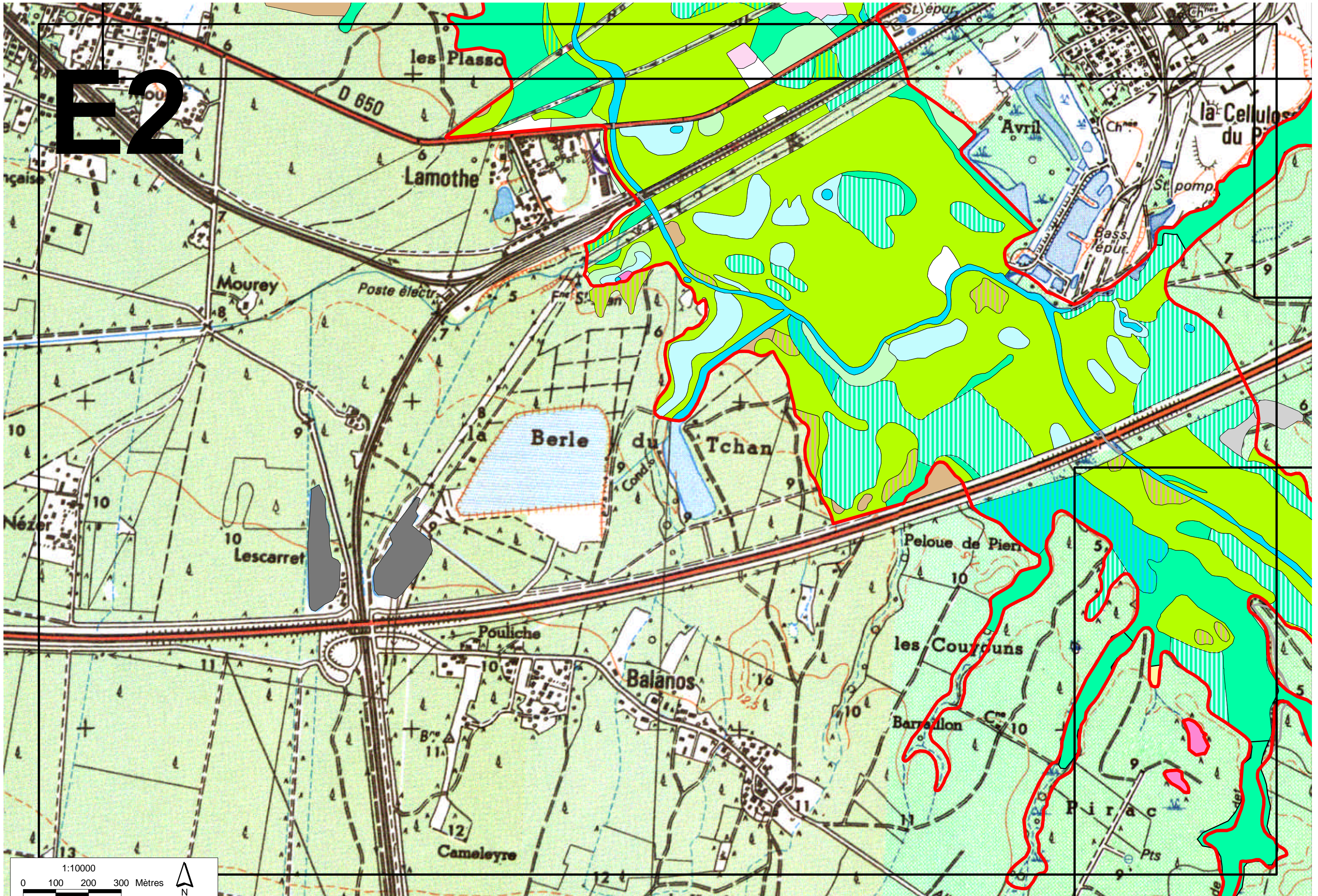
0 1 2 3 4 5 Kilomètres

Réalisation : PNR LG, décembre 2003  
SCAN 25 ©, IGN

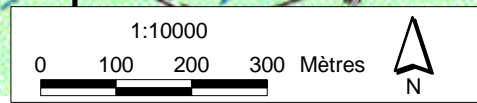
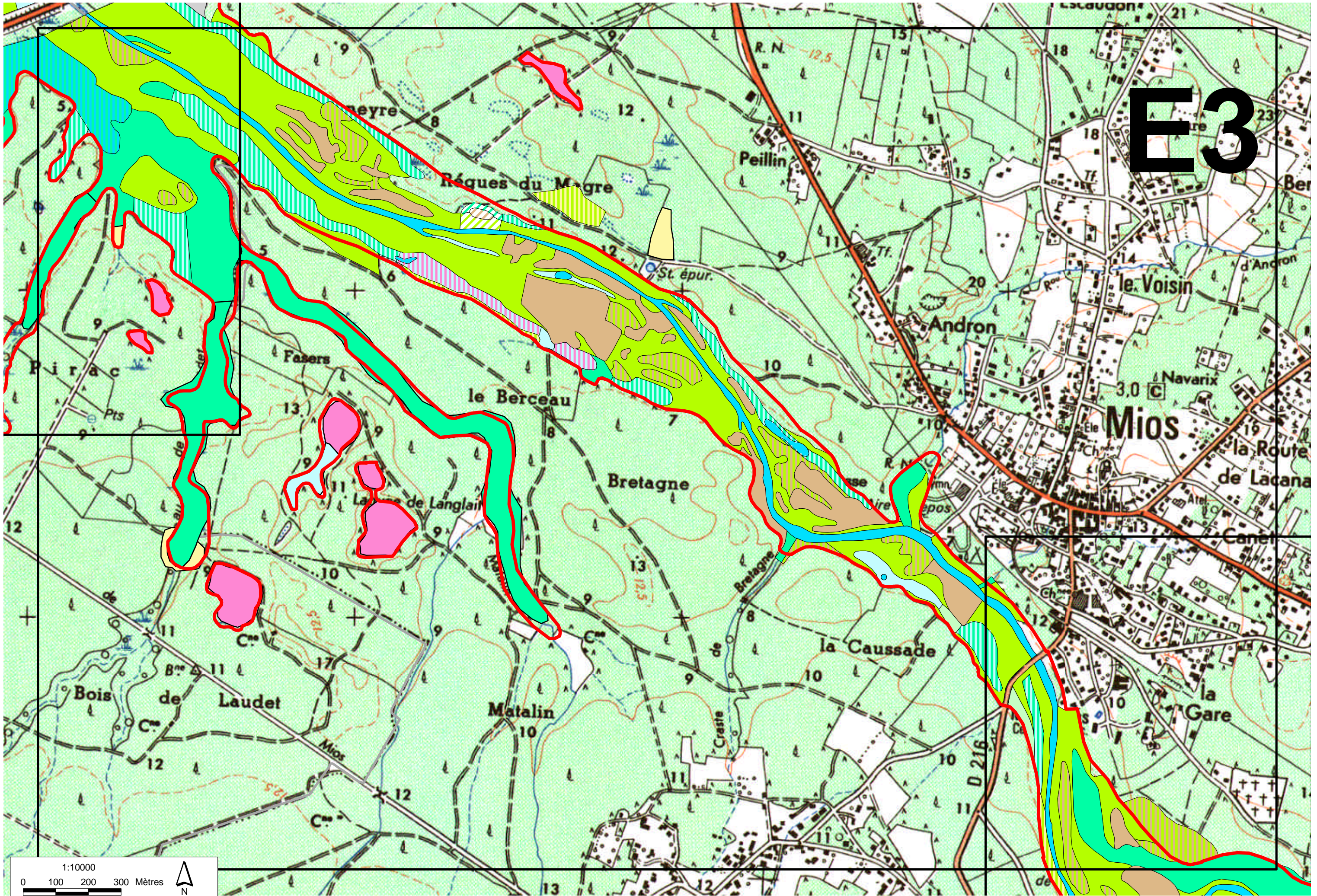
# E1



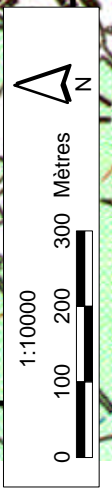
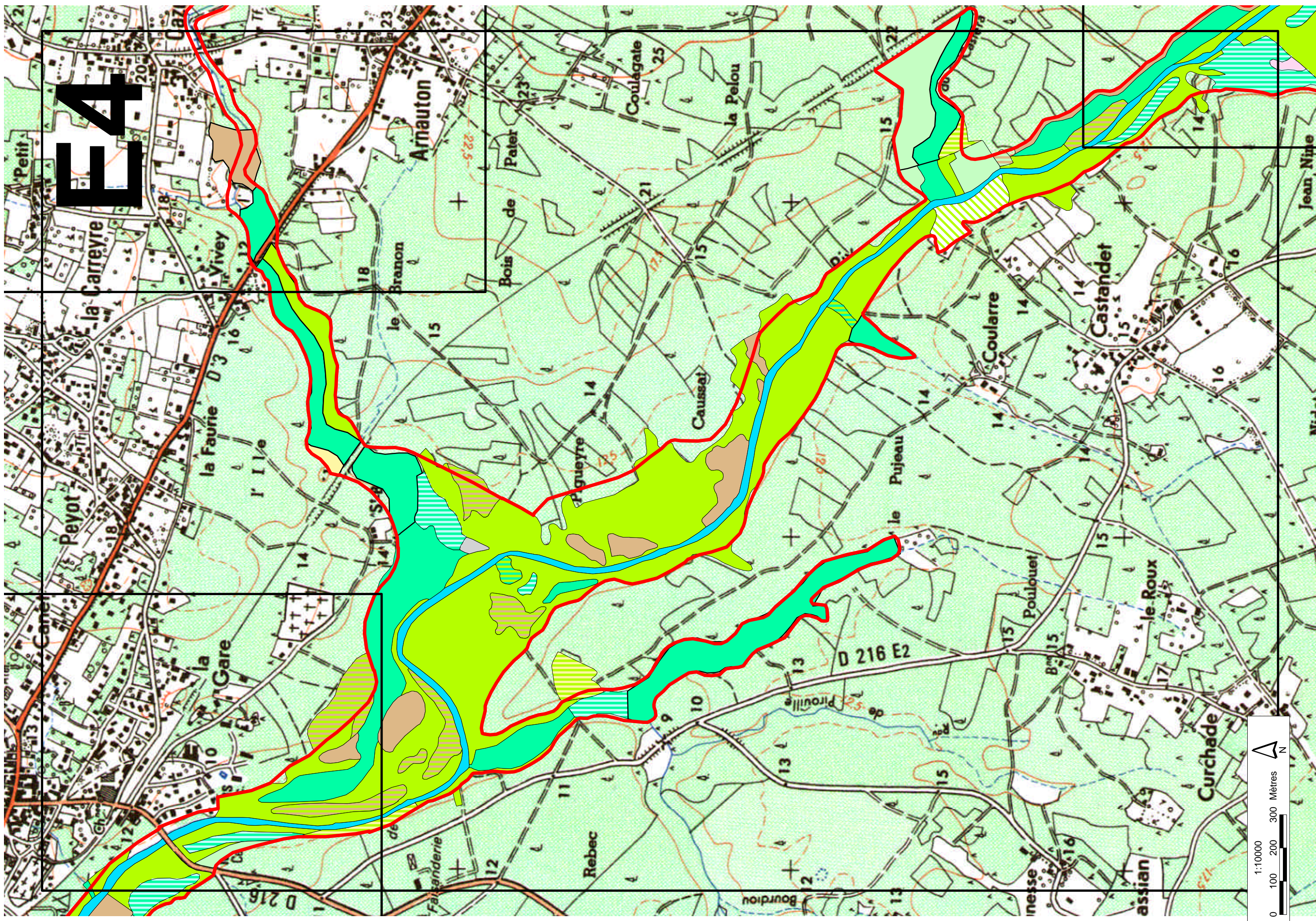
# E2



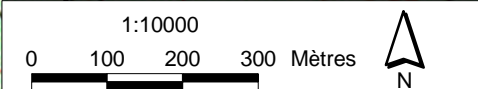
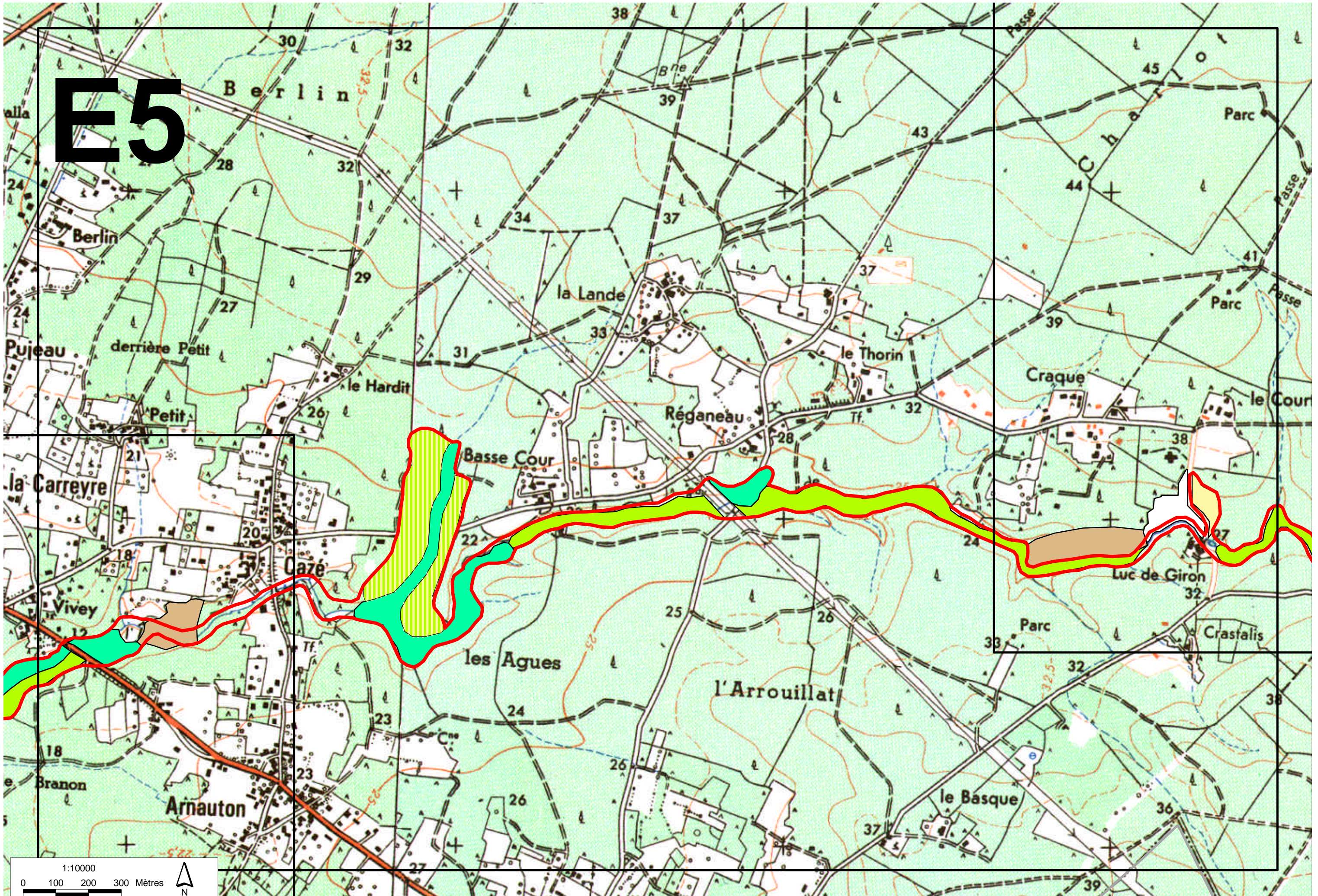
# E3



# E4

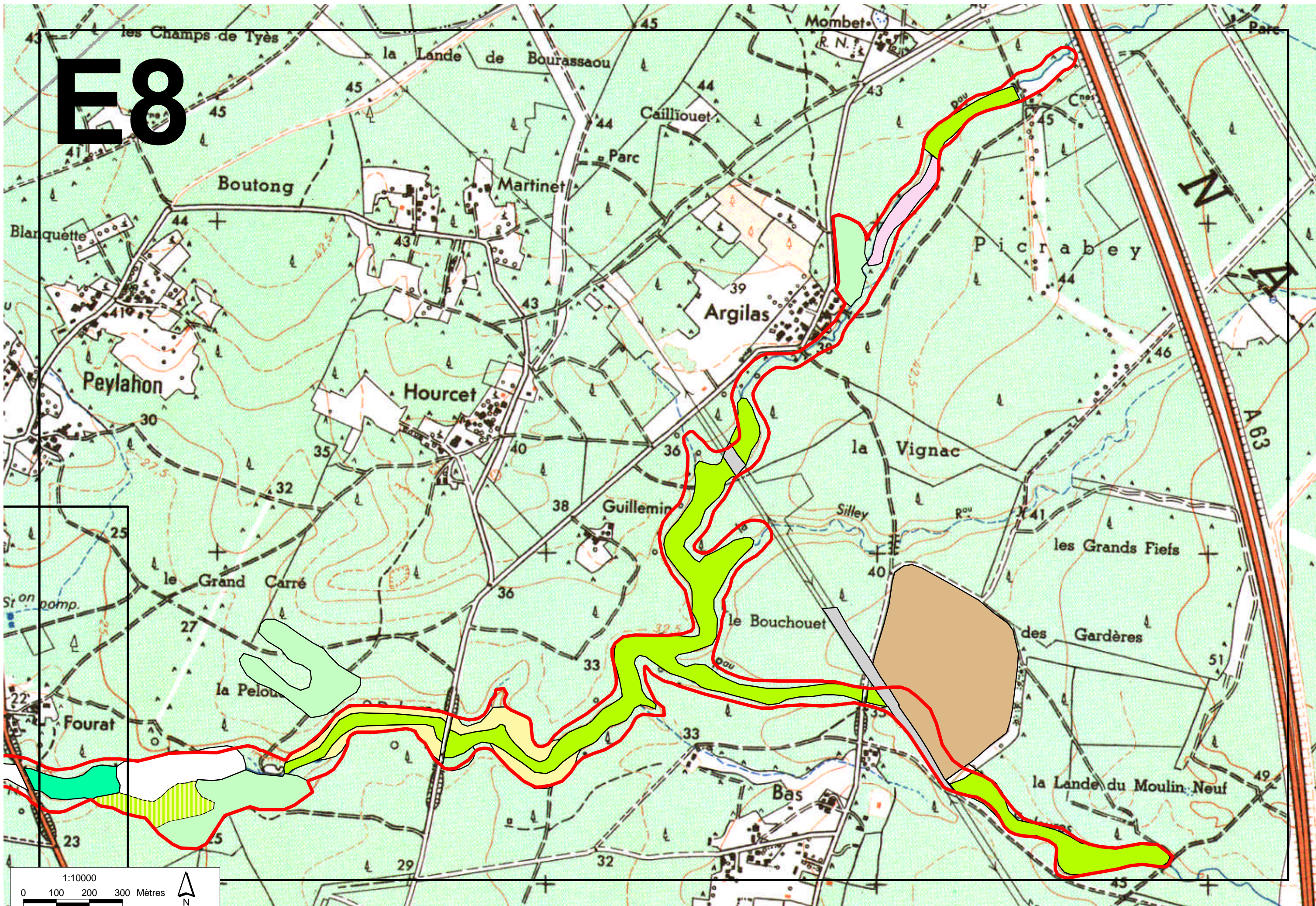


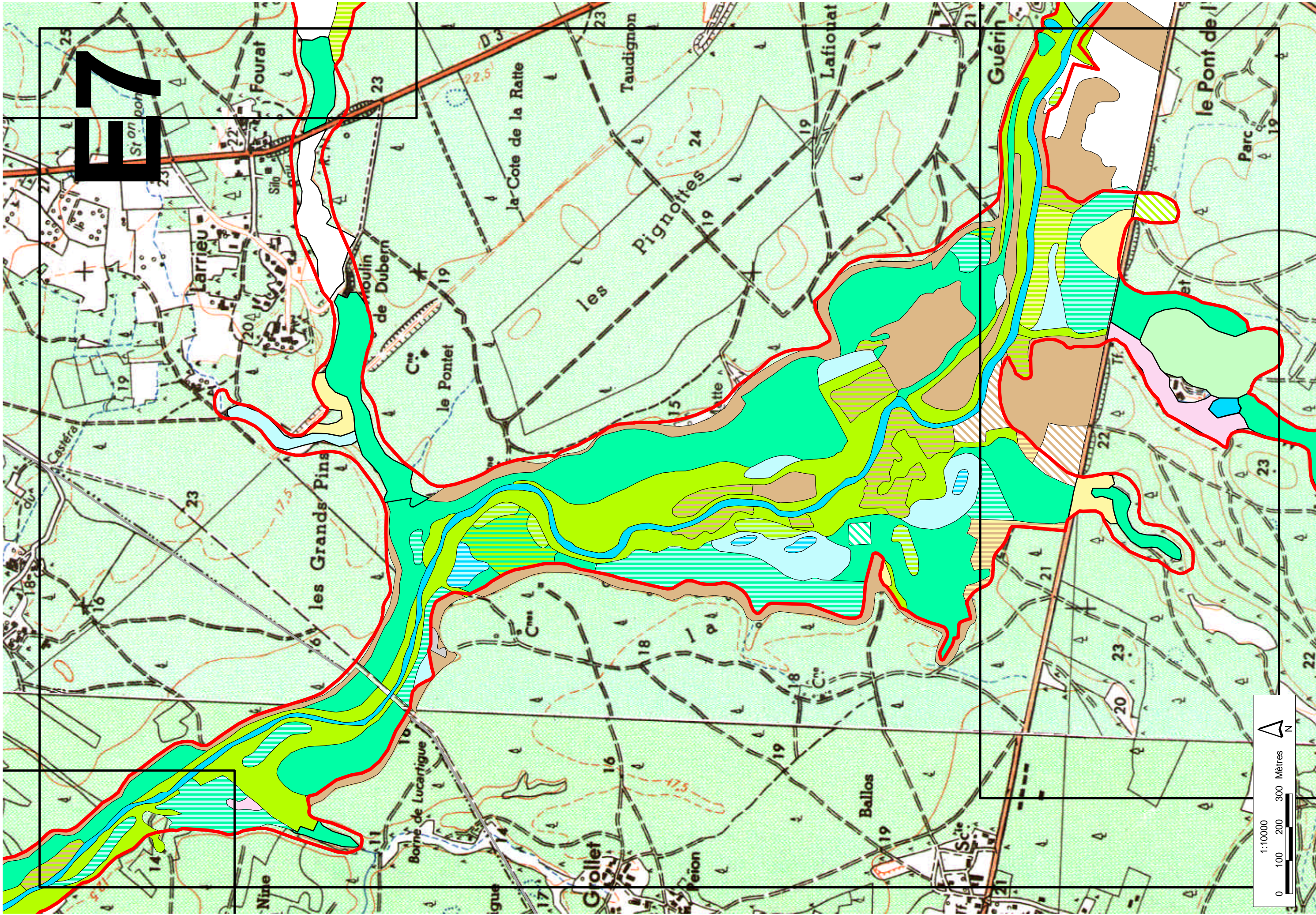
# E5



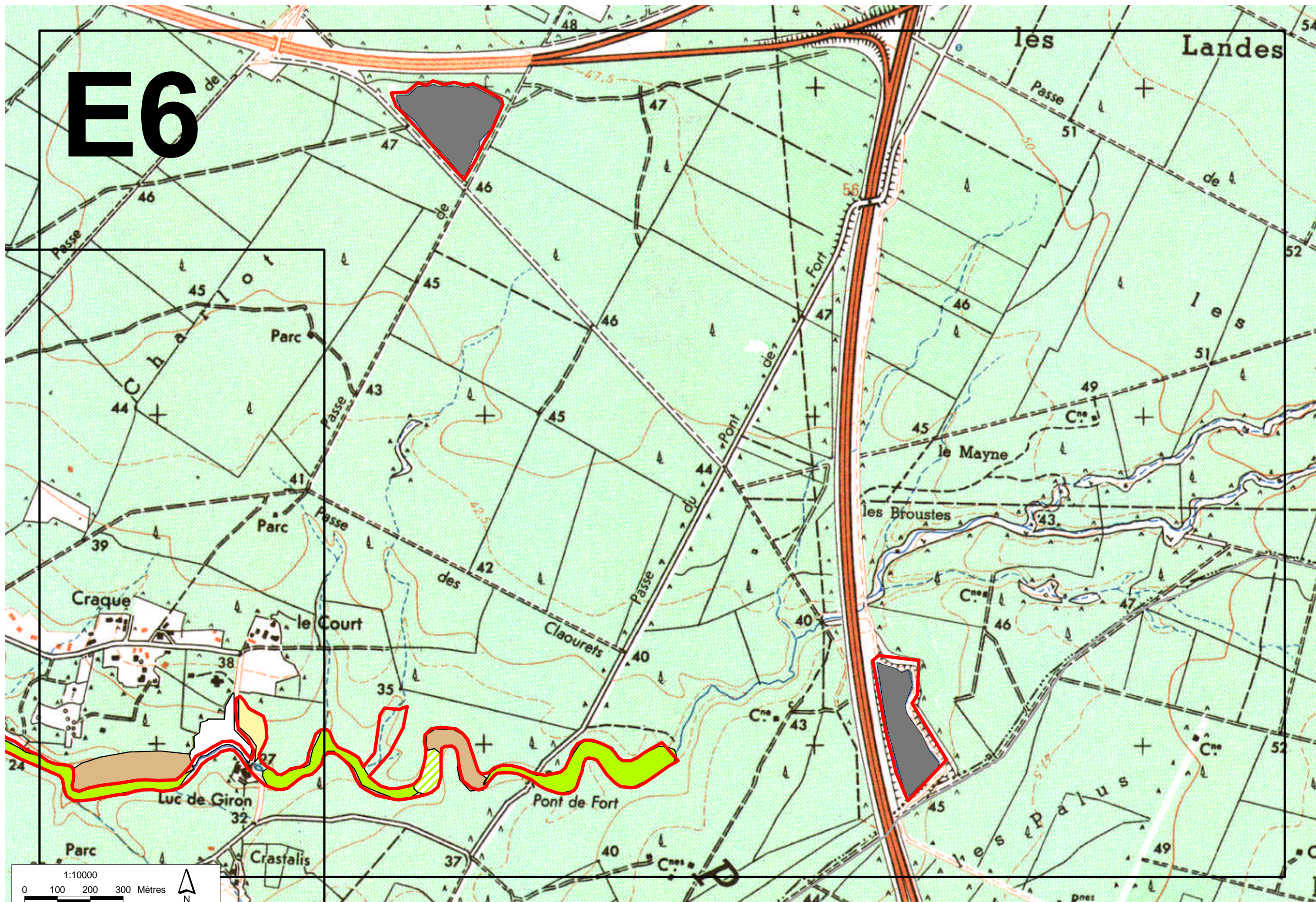


# E8

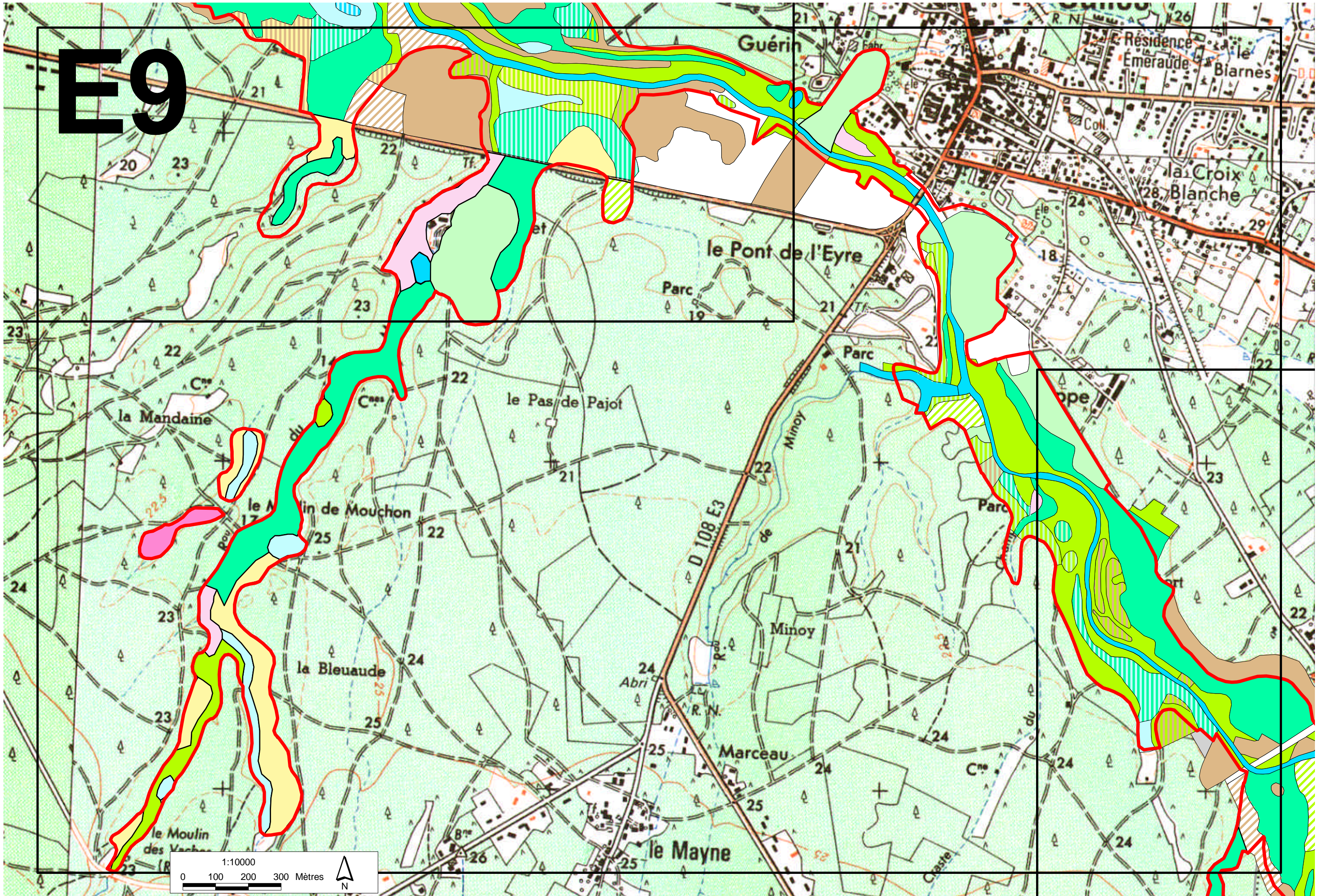




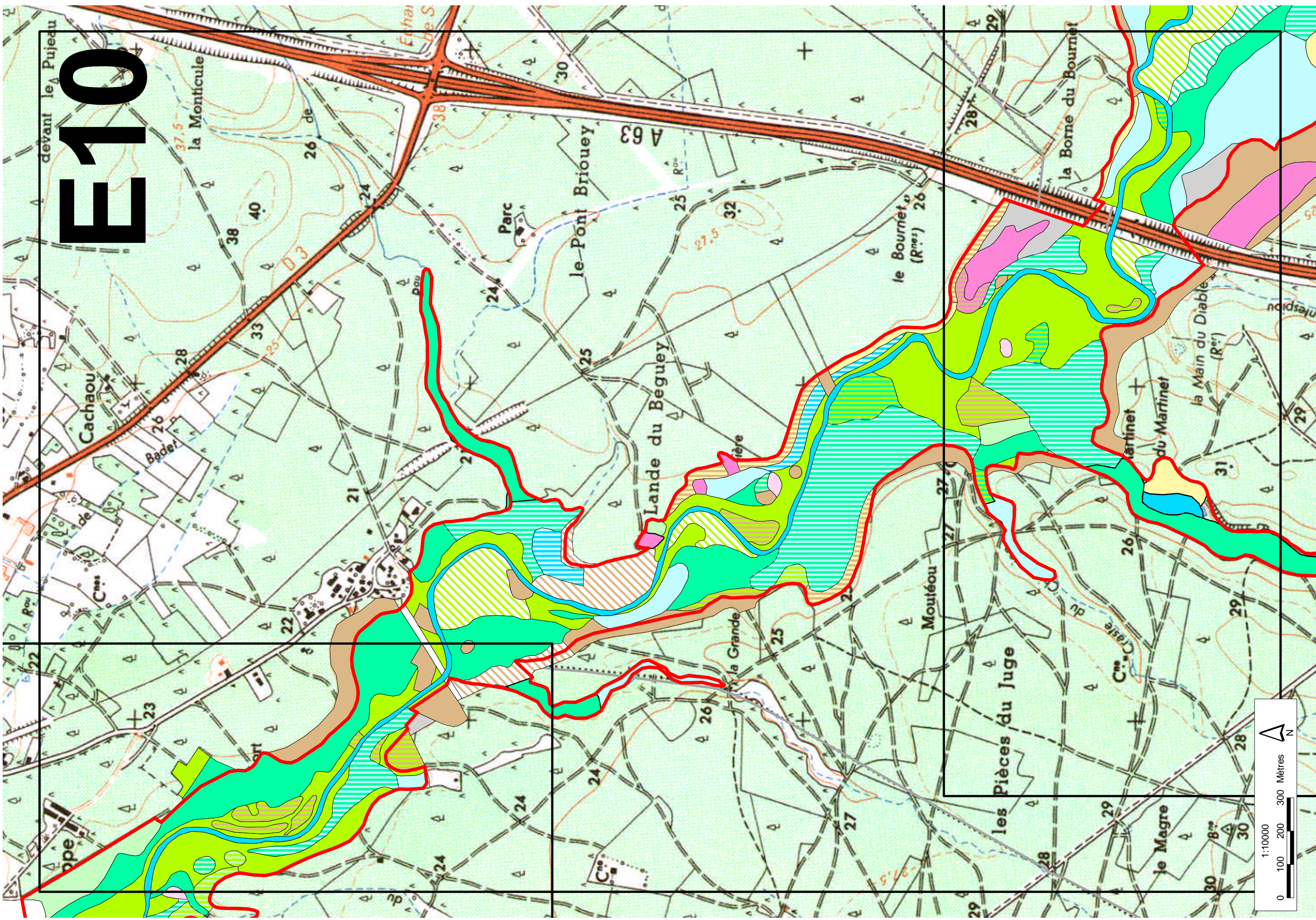
# E6



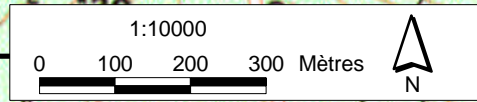
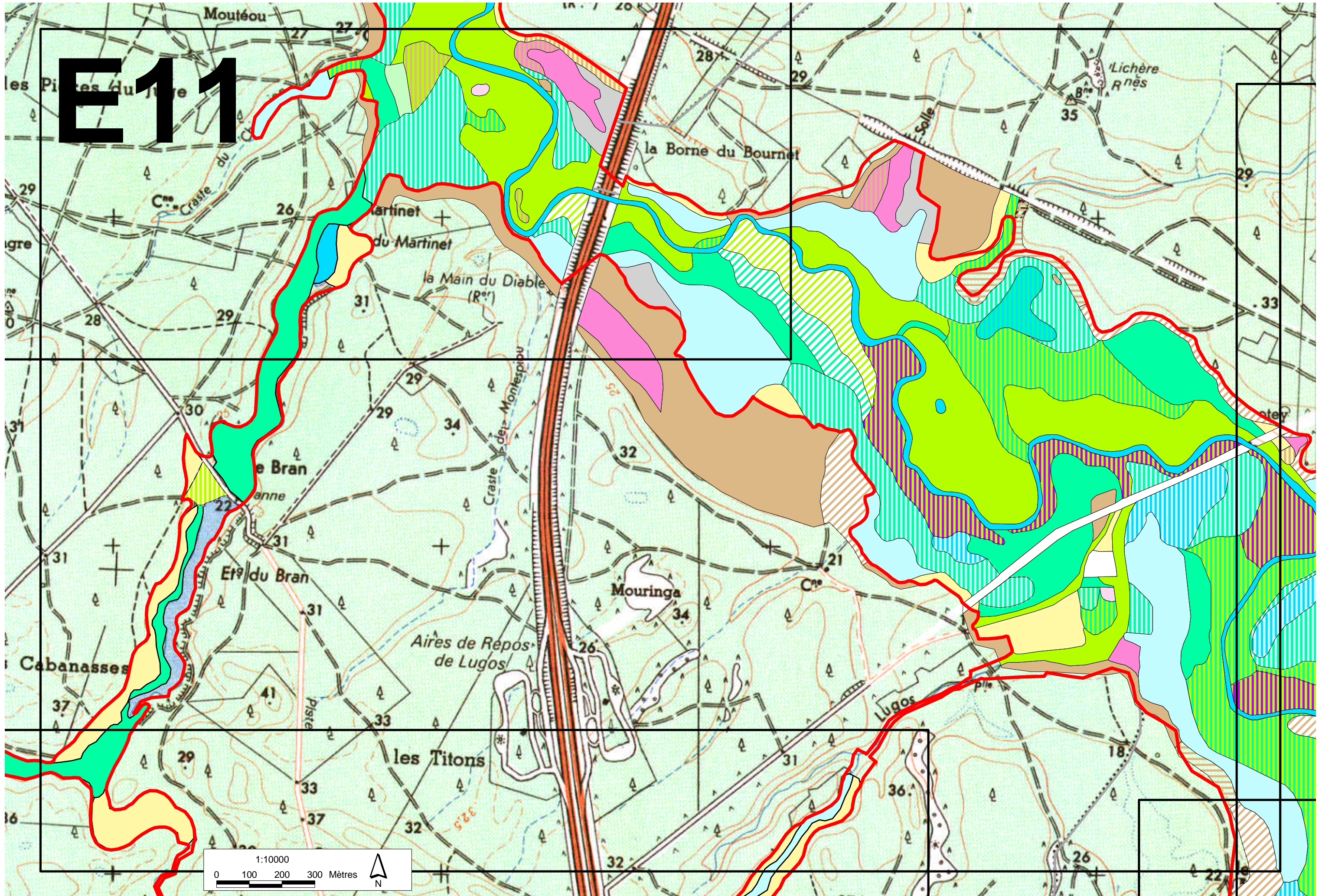
# E9



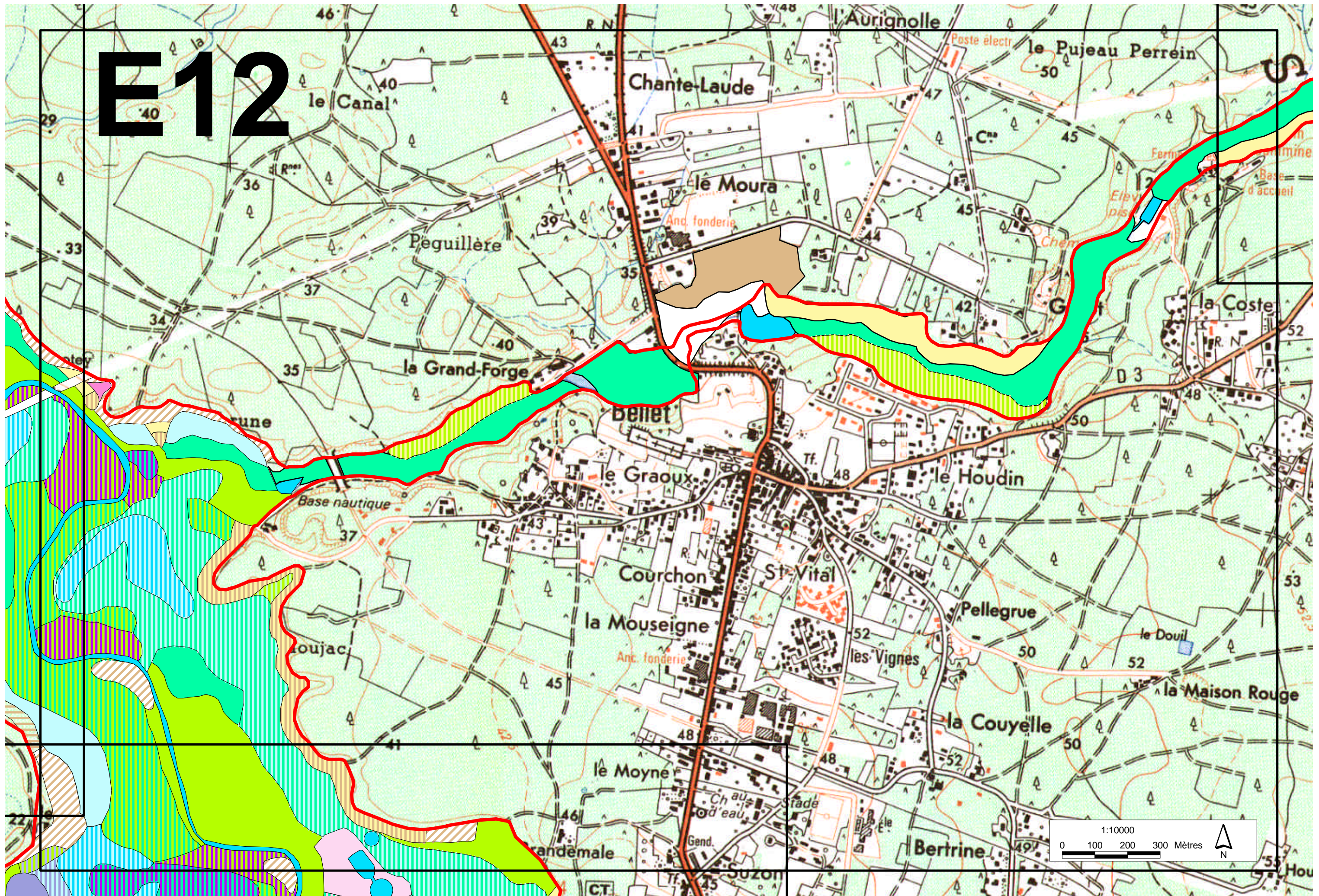
# E10



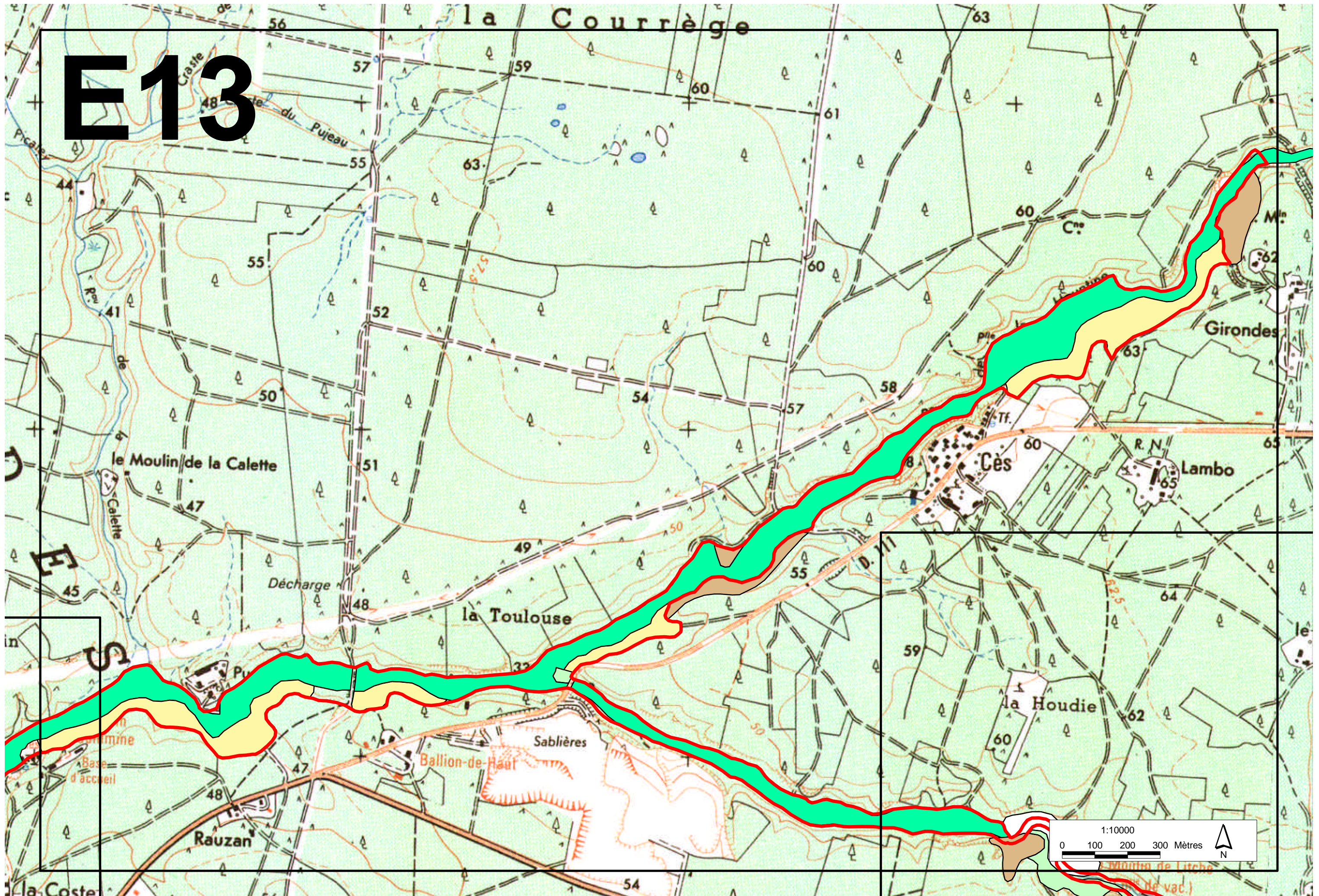
# E11



# E12

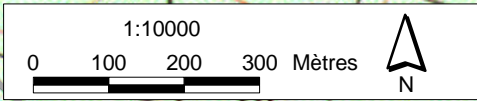
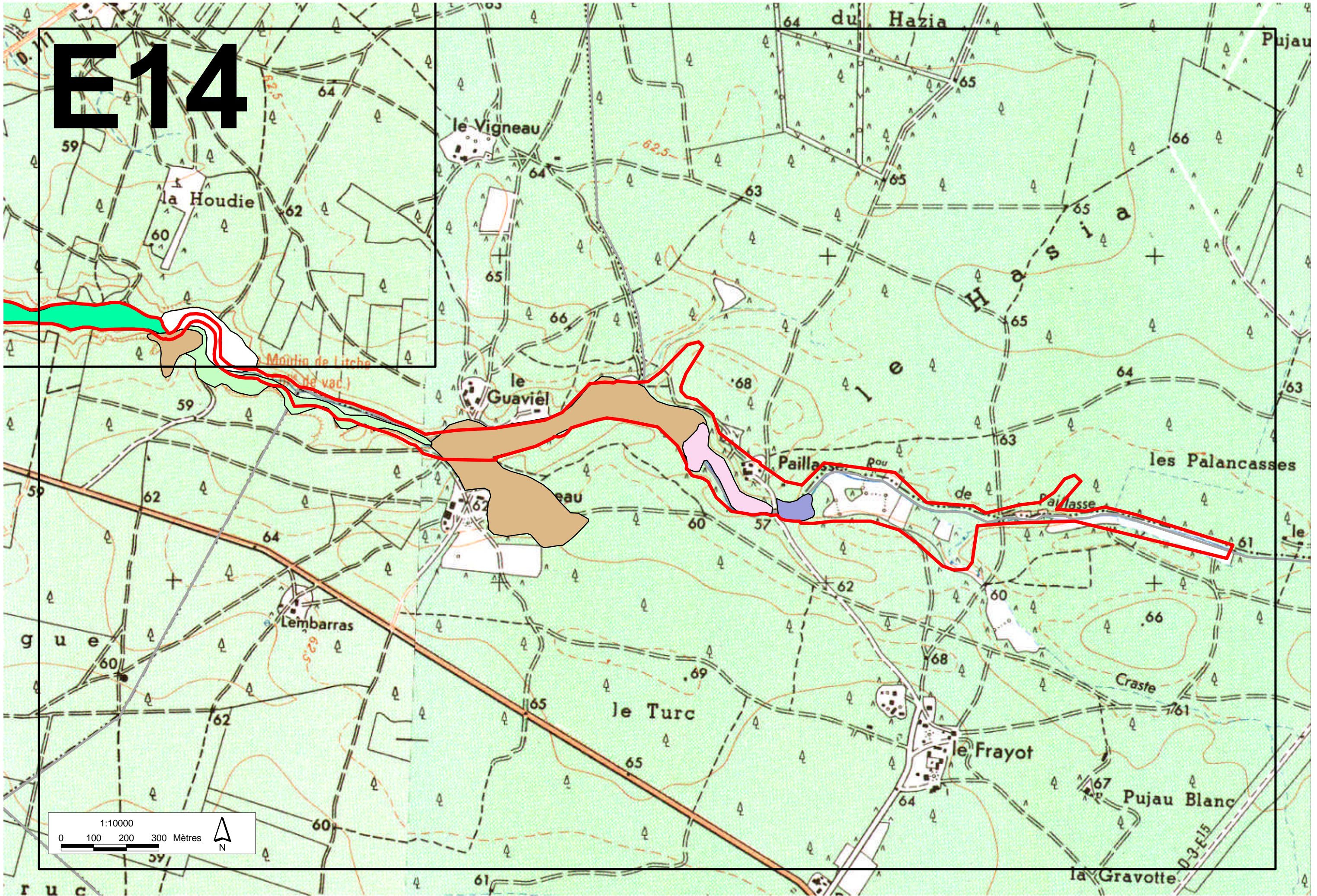


# E13

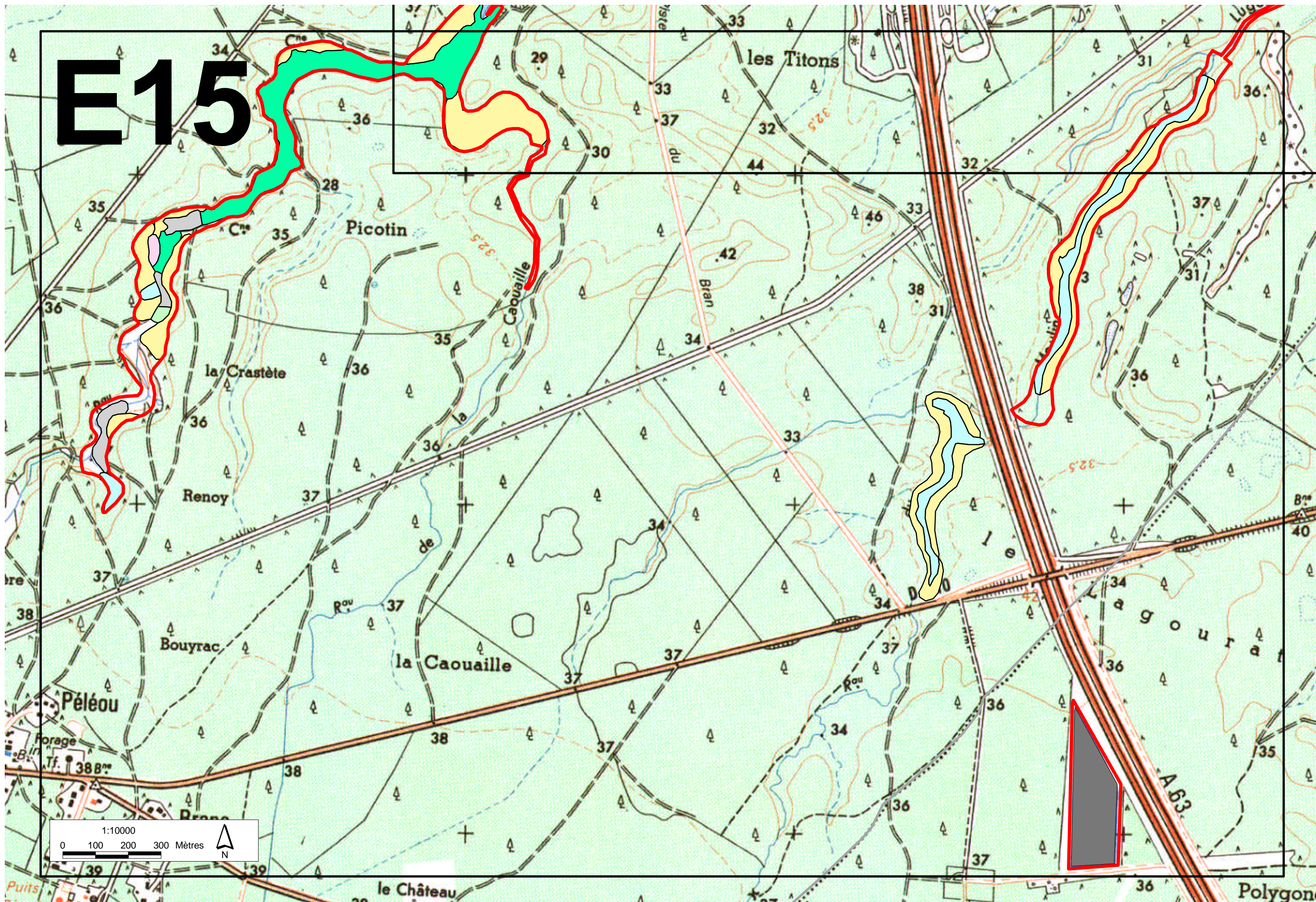


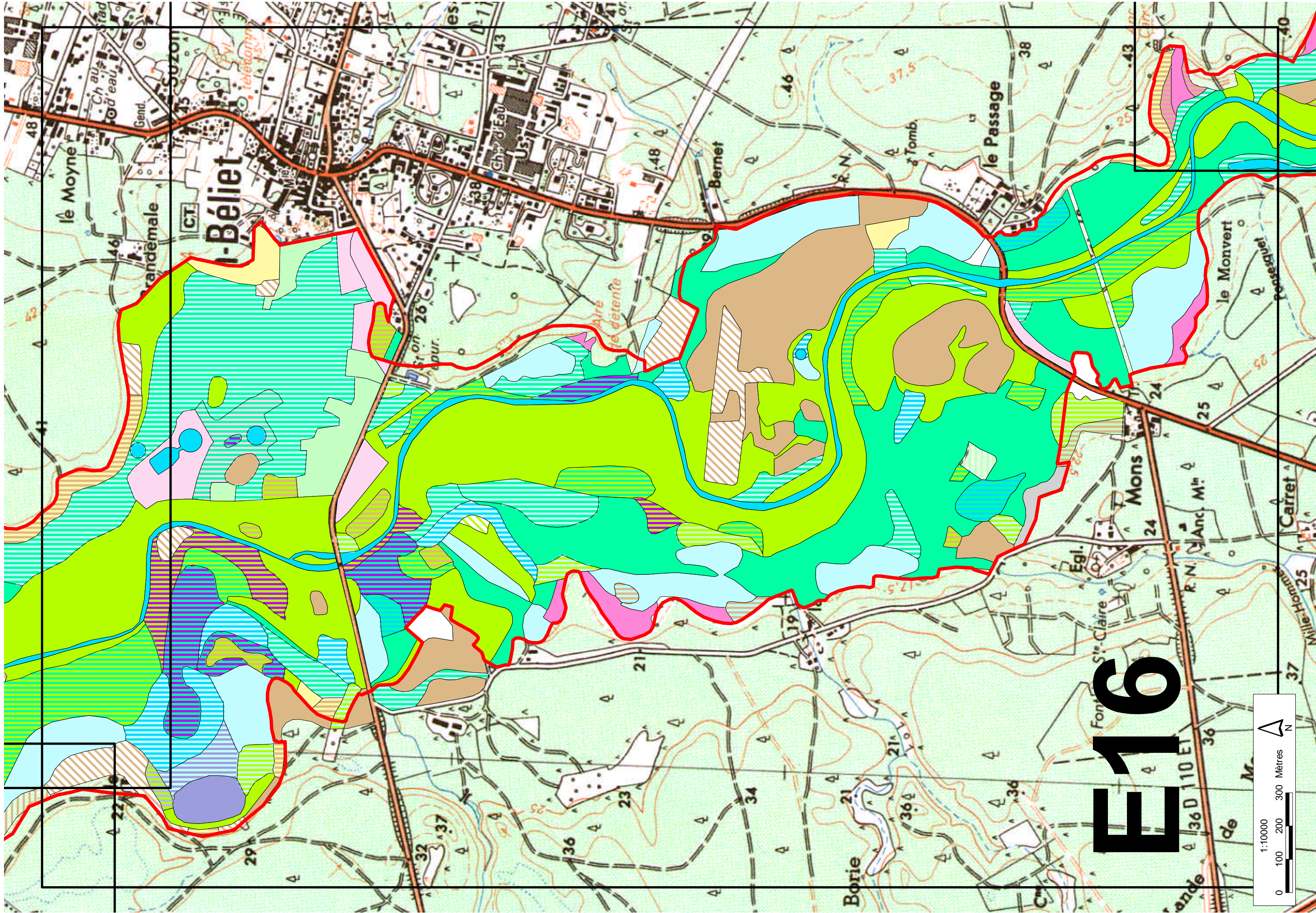


# E14



# E15

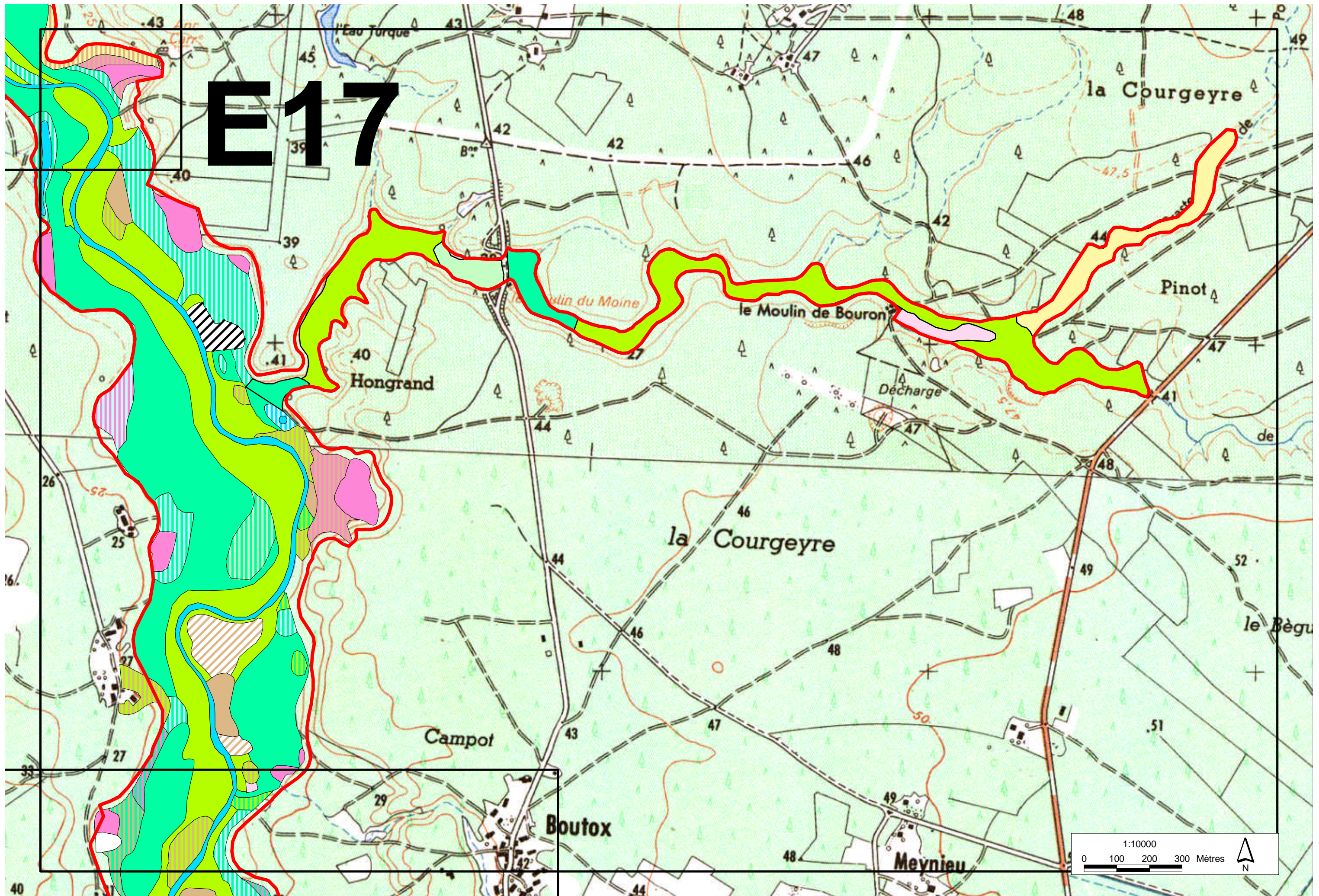




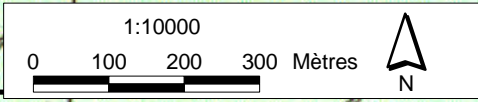
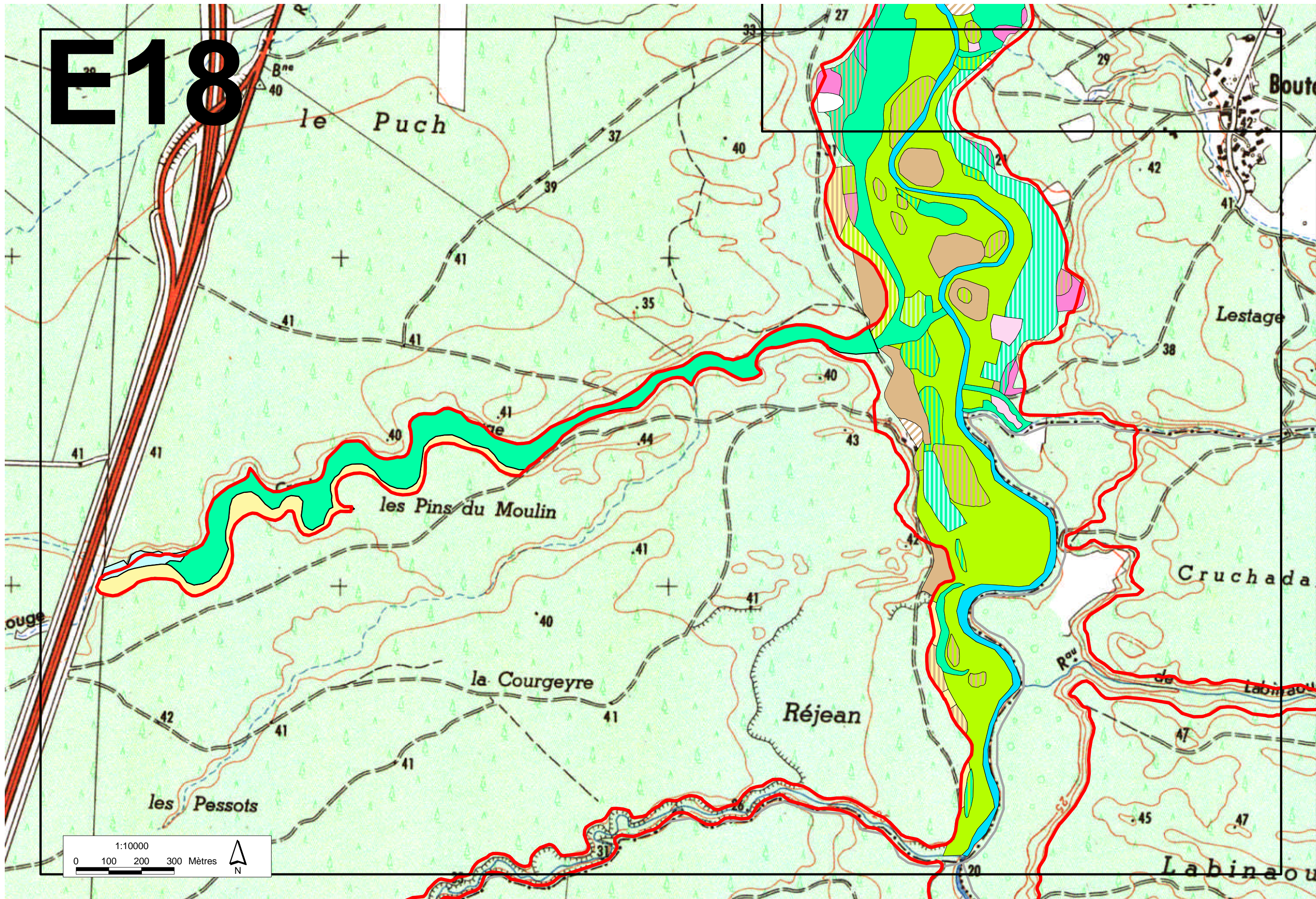
# E16

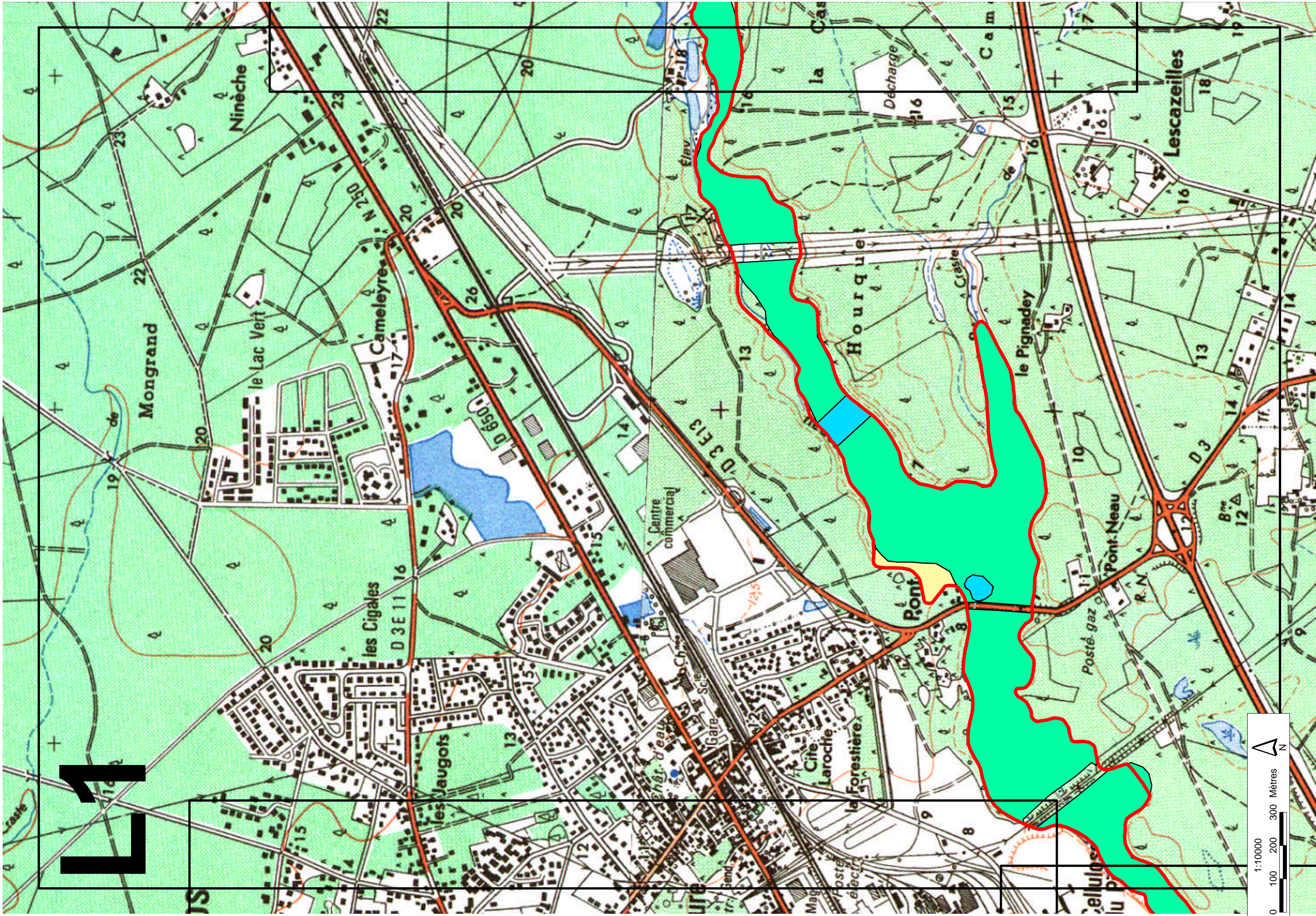


# E17

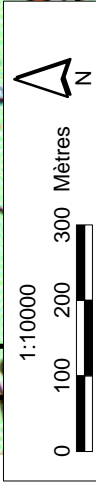


# E18

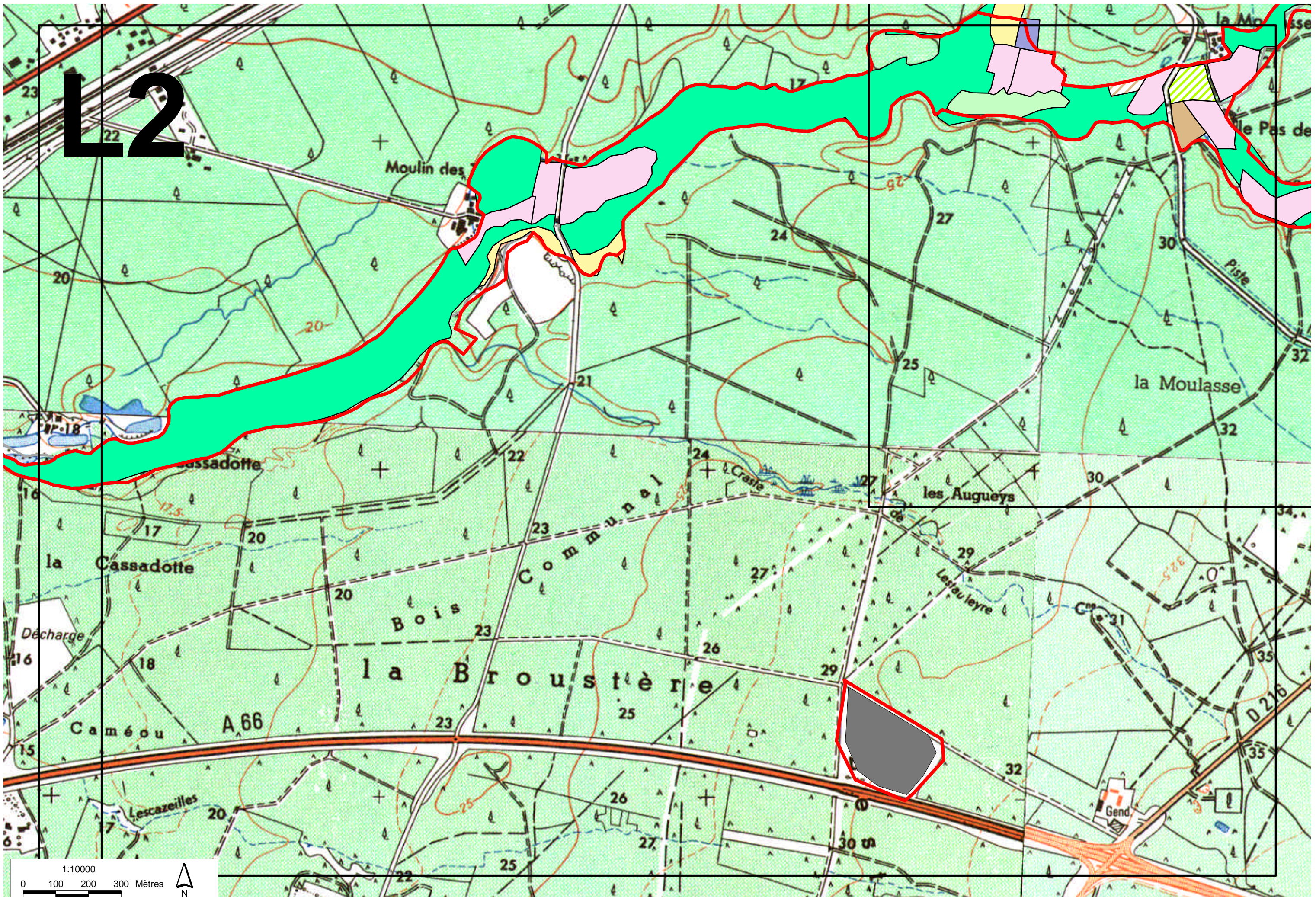




1



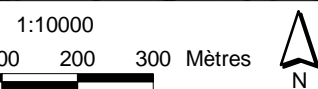
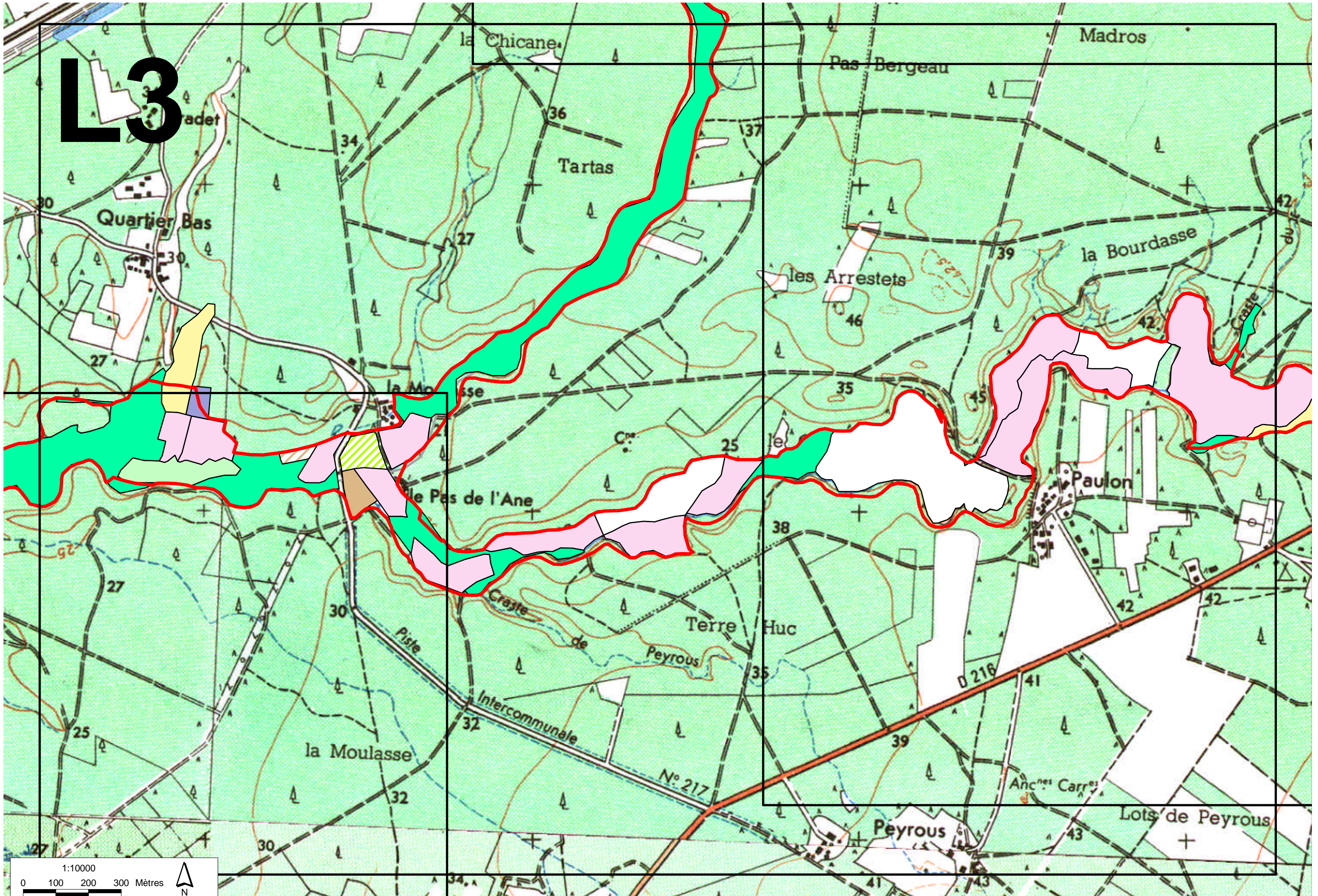
# L2



1:10000  
0 100 200 300 Mètres

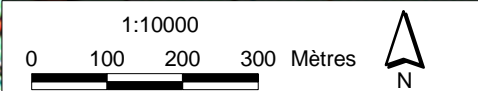
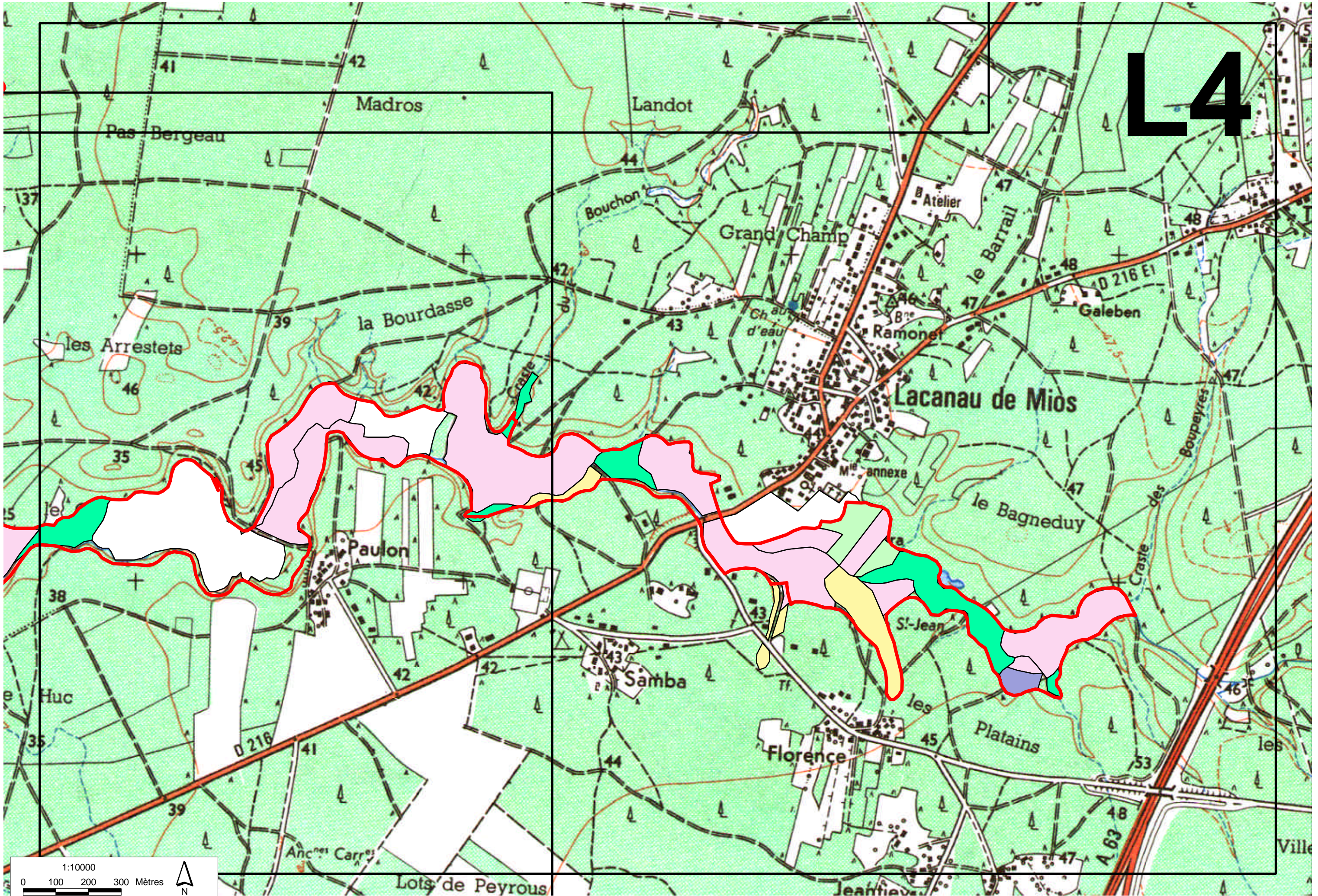


# L3

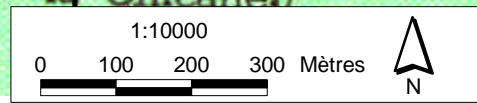
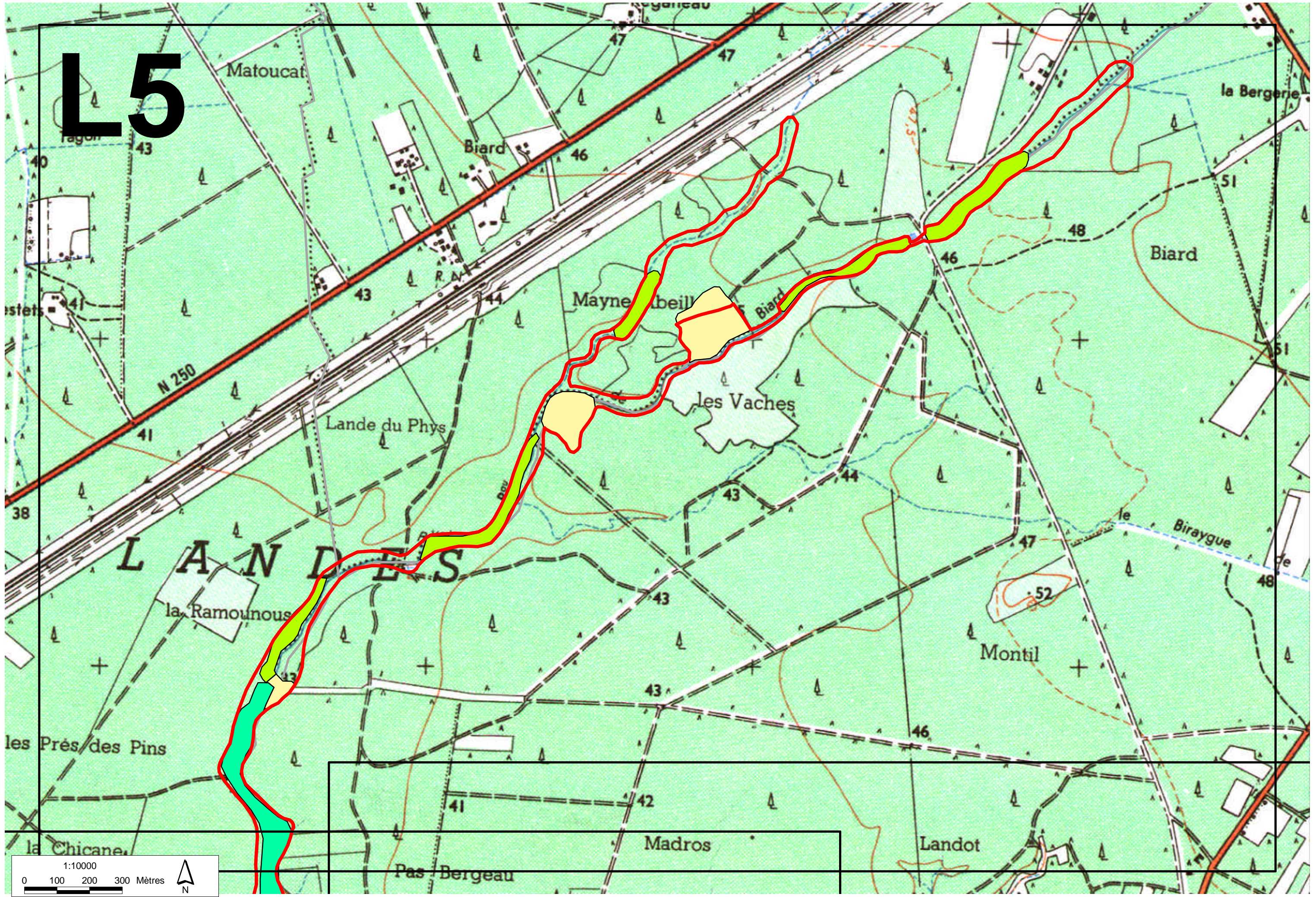




L4



# L5



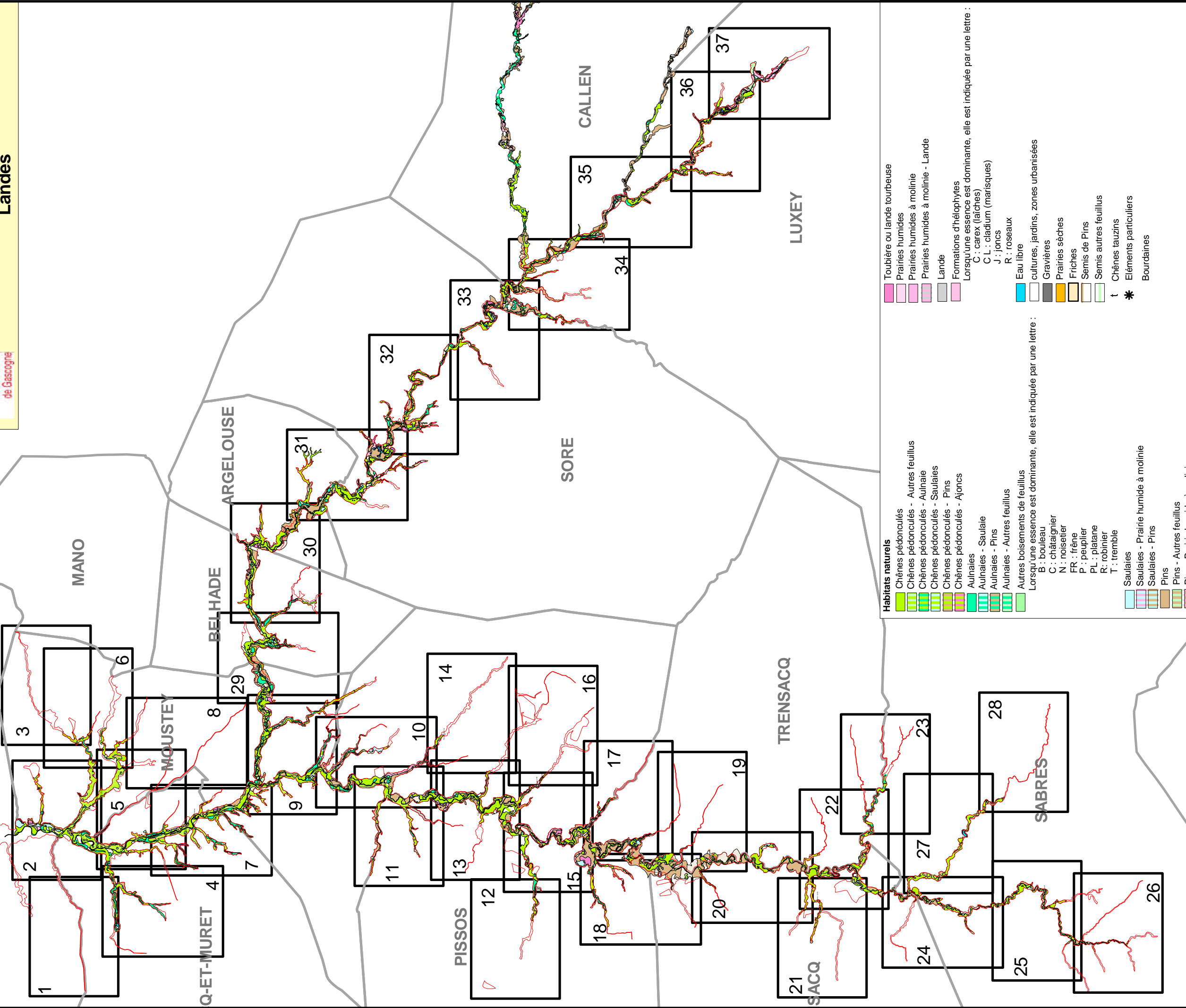


Site FR7200721

Vallées de la Grande et de la Petite Leyre

# Tableau d'assemblage des 37 cartes des milieux naturels au 1/10.000<sup>ème</sup>

Landes



- Habitats naturels**
- Chênes pédonculés
  - Chênes pédonculés - Autres feuillus
  - Chênes pédonculés - Aulnaie
  - Chênes pédonculés - Saules
  - Chênes pédonculés - Pins
  - Chênes pédonculés - Ajoncs
  - Aulnaies
  - Aulnaies - Saulaie
  - Aulnaies - Pins
  - Aulnaies - Autres feuillus
  - Autres boisements de feuillus
- Lorsqu'une essence est dominante, elle est indiquée par une lettre :
- B : bouleau
  - C : châtaignier
  - N : noisetier
  - FR : frêne
  - P : peuplier
  - PL : platane
  - R : robinier
  - T : tremble
- Saulaies
  - Saulaies - Prairie humide à molinie
  - Saulaies - Pins
  - Pins
  - Pins - Autres feuillus
  - Pins - Prairie humide à molinie
  - Pins - Milieux tourbeux
  - Coupe d'Aulnes
  - Coupe de Chênes pédonculés
  - Coupe de pins
  - Coupe

- Touillère ou lande tourbeuse**
- Prairies humides
  - Prairies humides à molinie
  - Prairies humides à molinie - Lande
  - Lande
  - Formations d'hélophytes
- Lorsqu'une essence est dominante, elle est indiquée par une lettre :
- C : carex (laïches)
  - C.L : cladium (marisques)
  - J : joncs
  - R : roseaux
- Eau libre
  - cultures, jardins, zones urbanisées
  - Graviers
  - Prairies sèches
  - Friches
  - Semis de Pins
  - Semis autres feuillus
  - Chênes tauzins
  - Éléments particuliers
  - Bourdaines

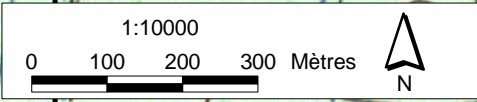
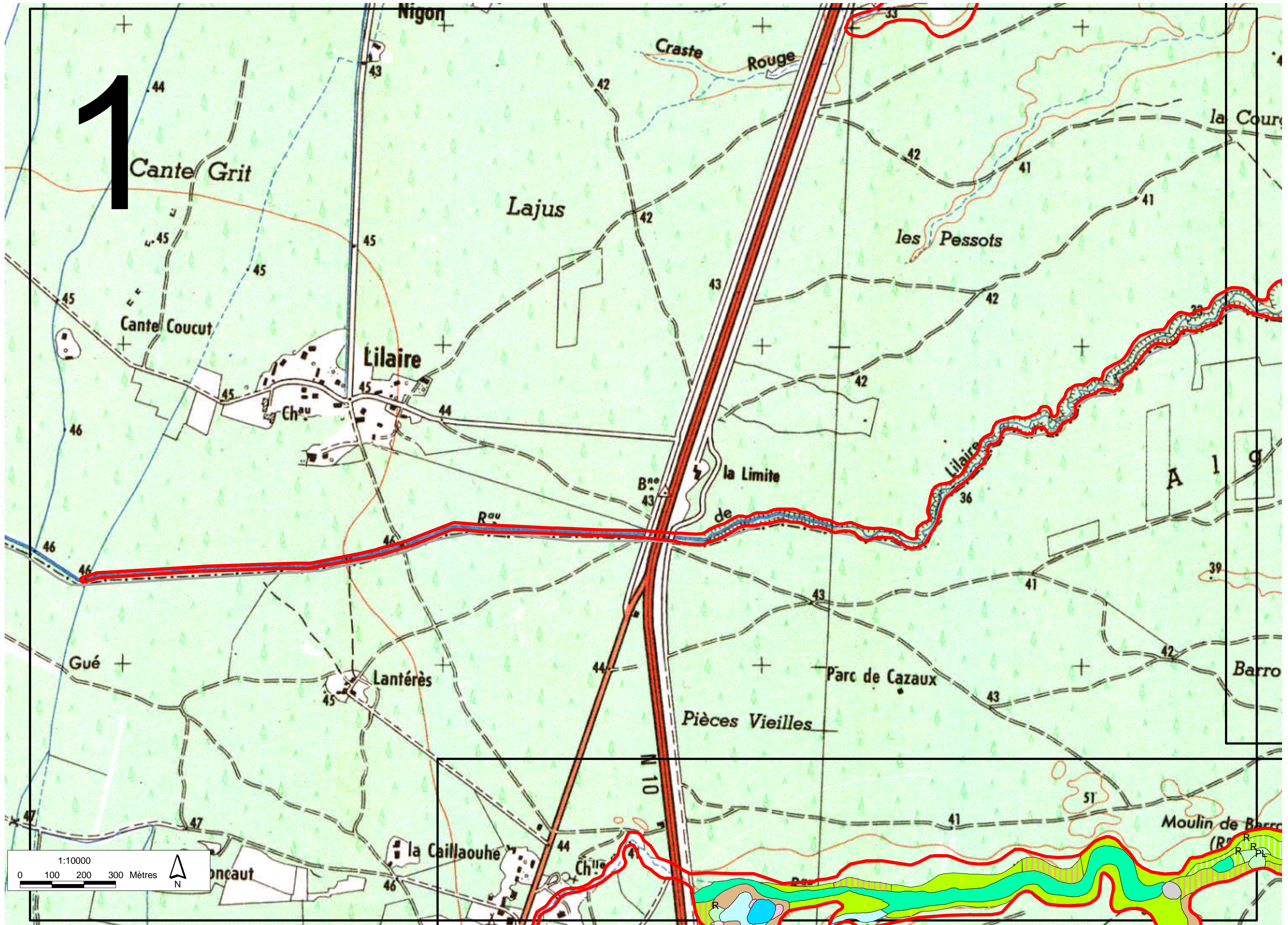


0 1 2 3 4 5 Kilomètres


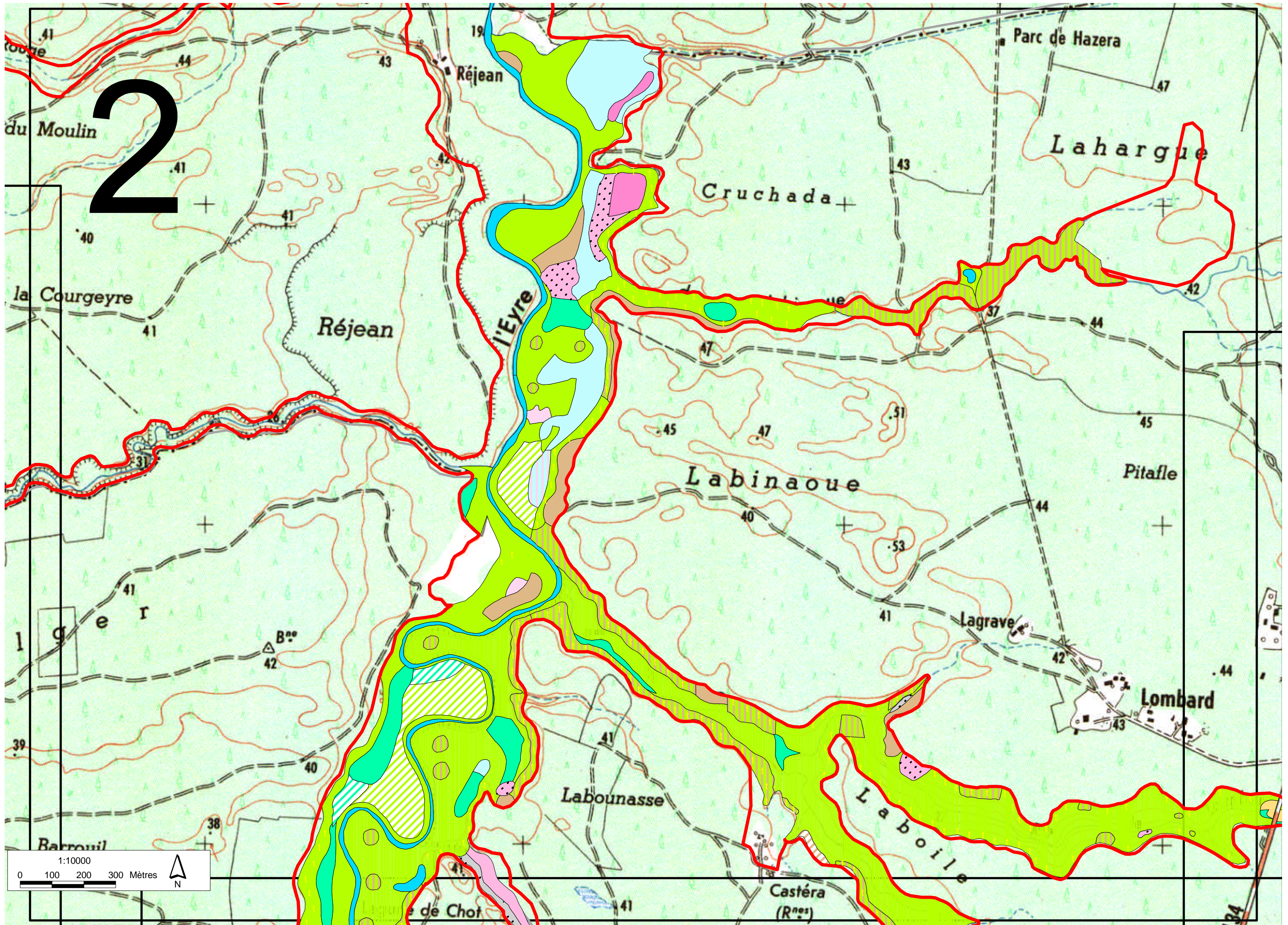
SCAN 25 © IGN, Conseil Général 40  
Réalisation : PNR LG, décembre 2003

- limites du site
- Cours d'eau
- Limites communales

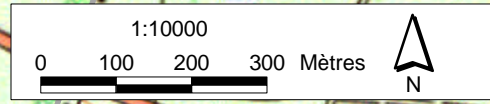
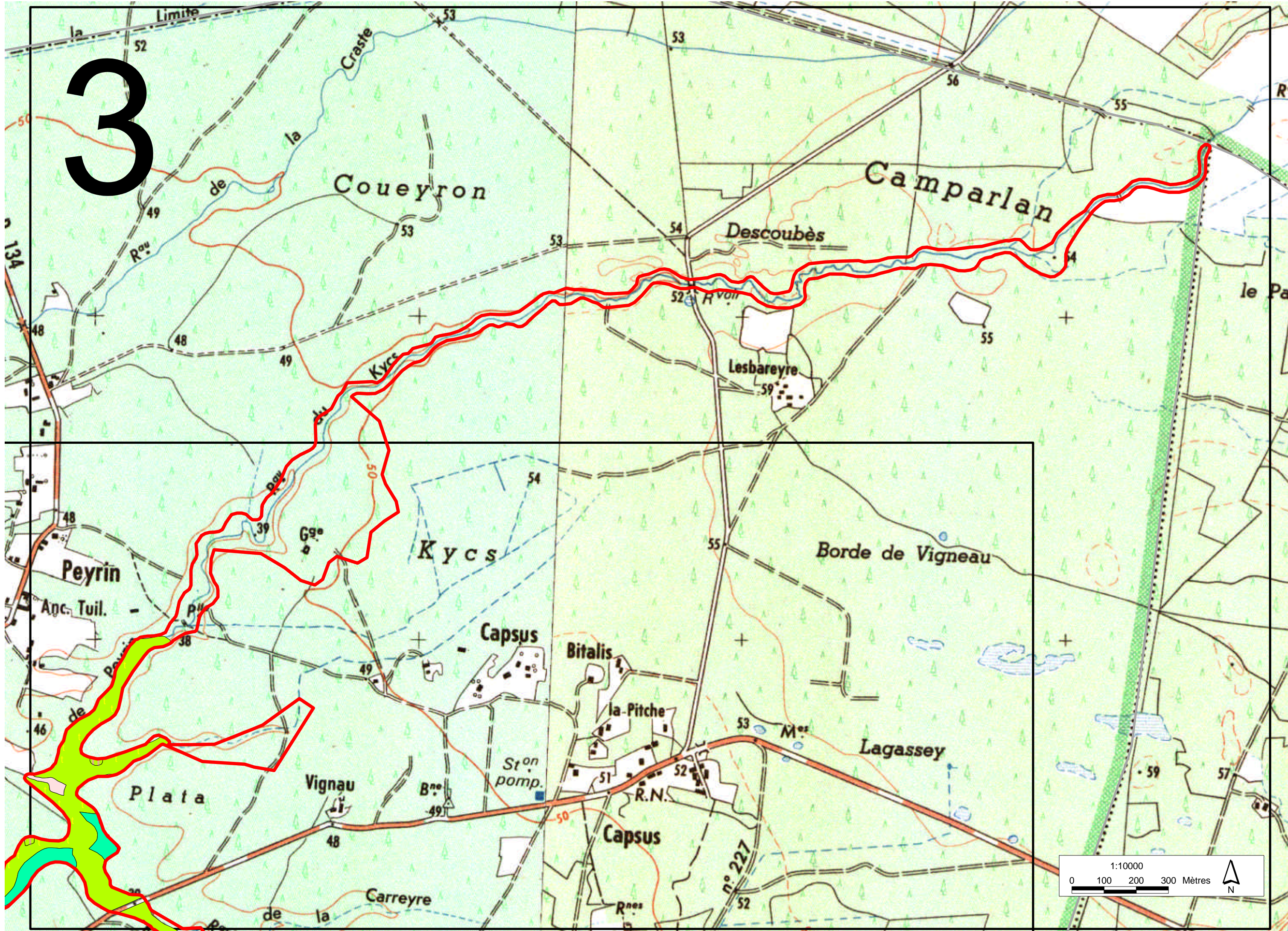
# 1

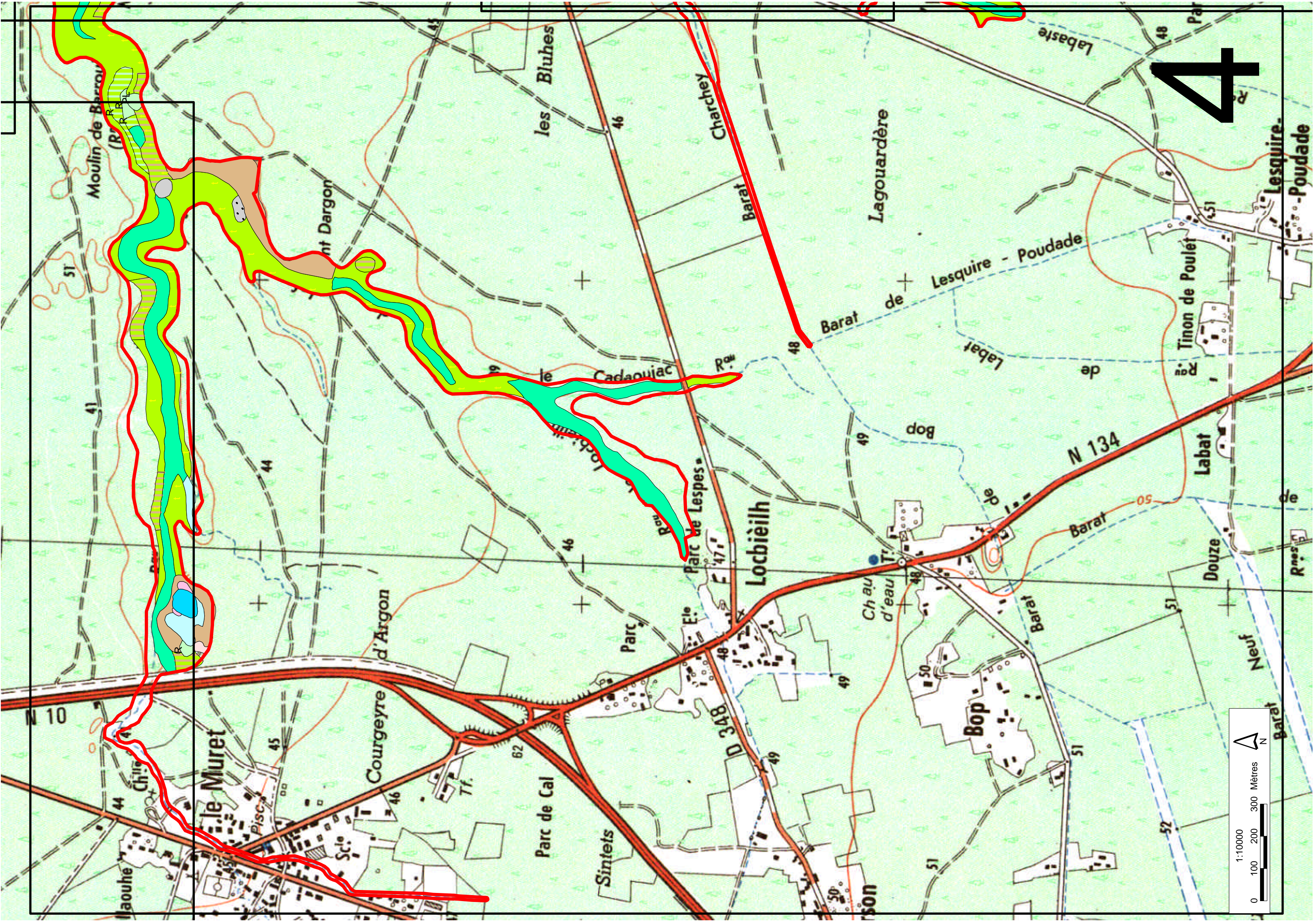


2




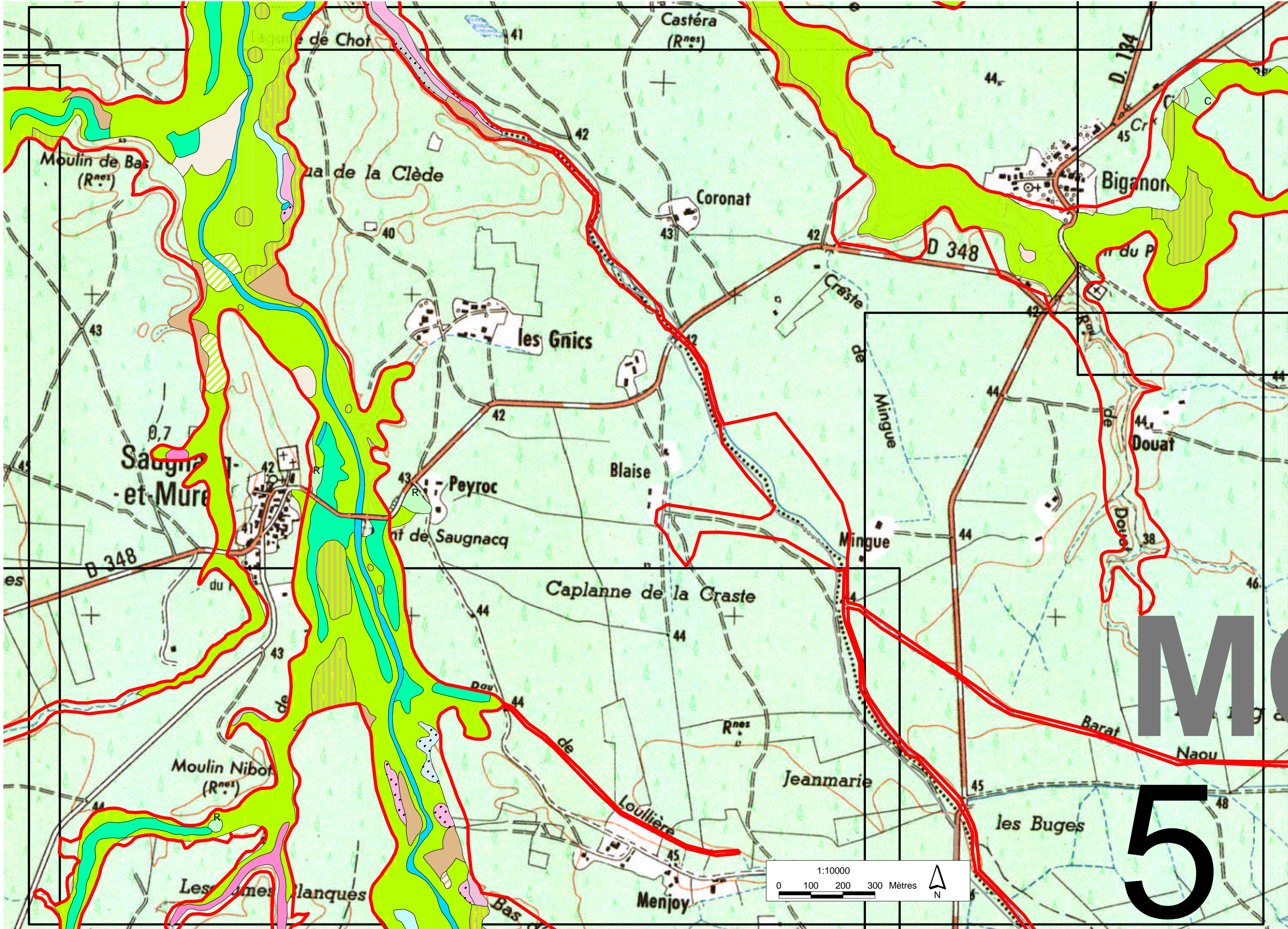
# 3





4

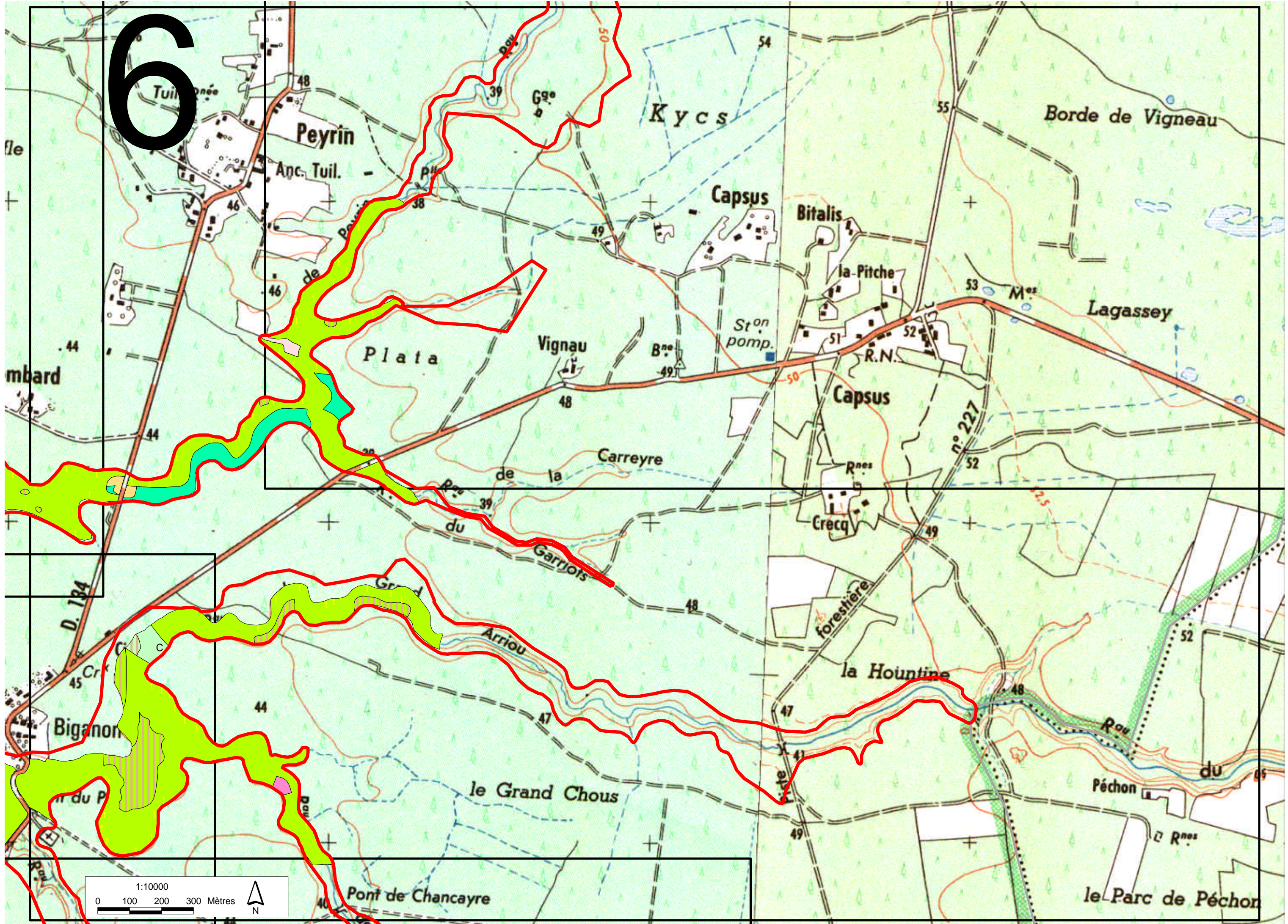


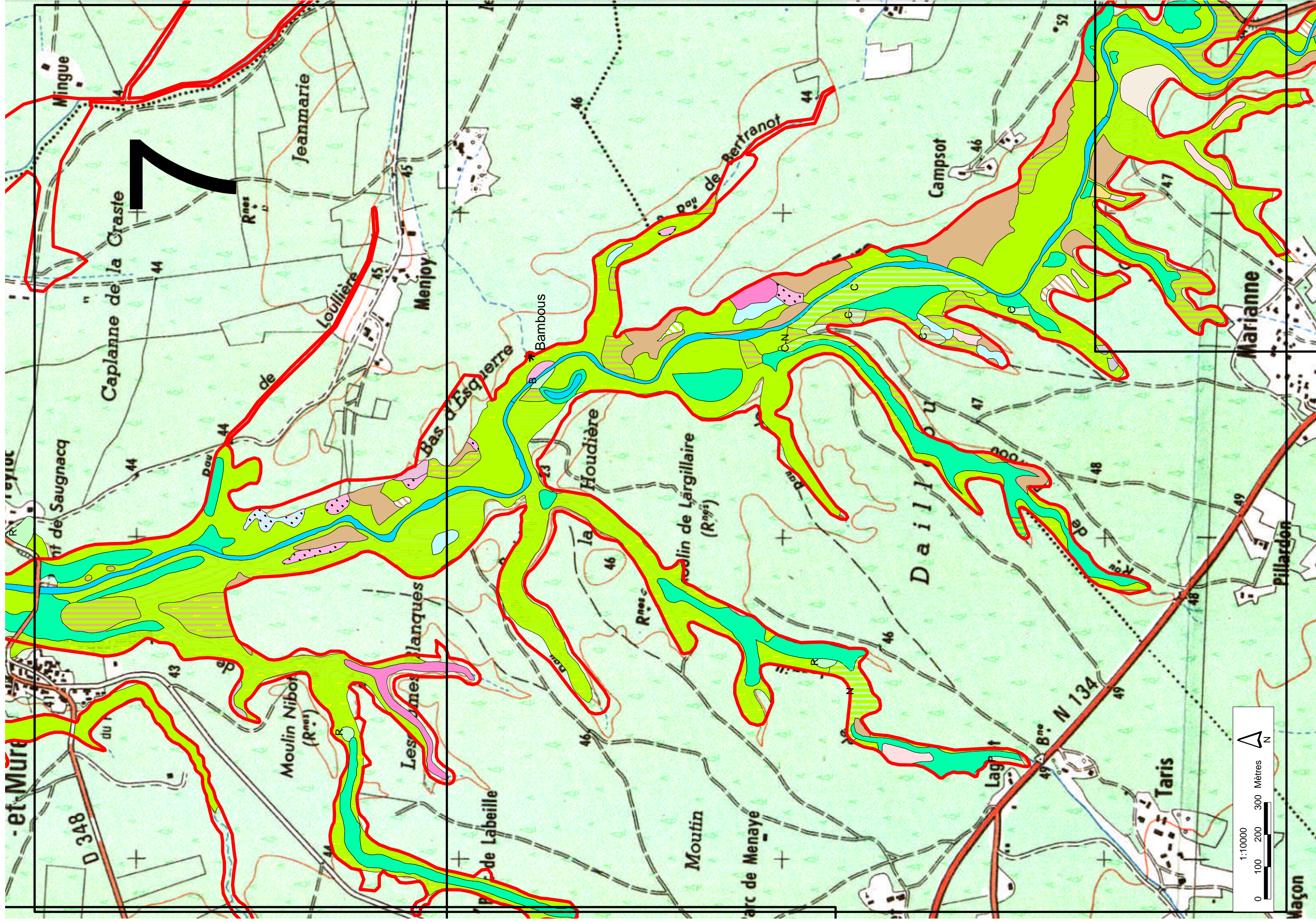


MC  
5




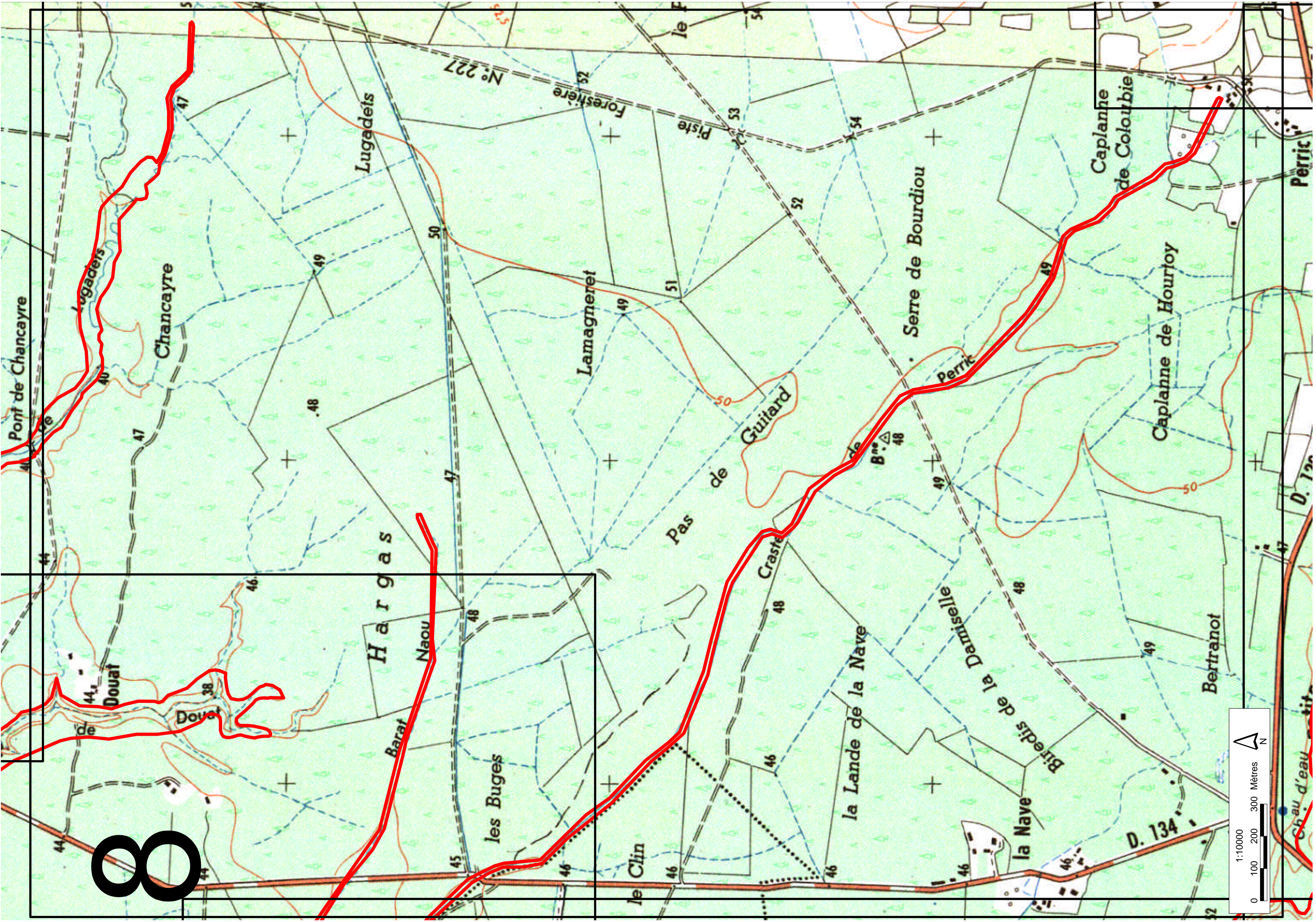
# 6

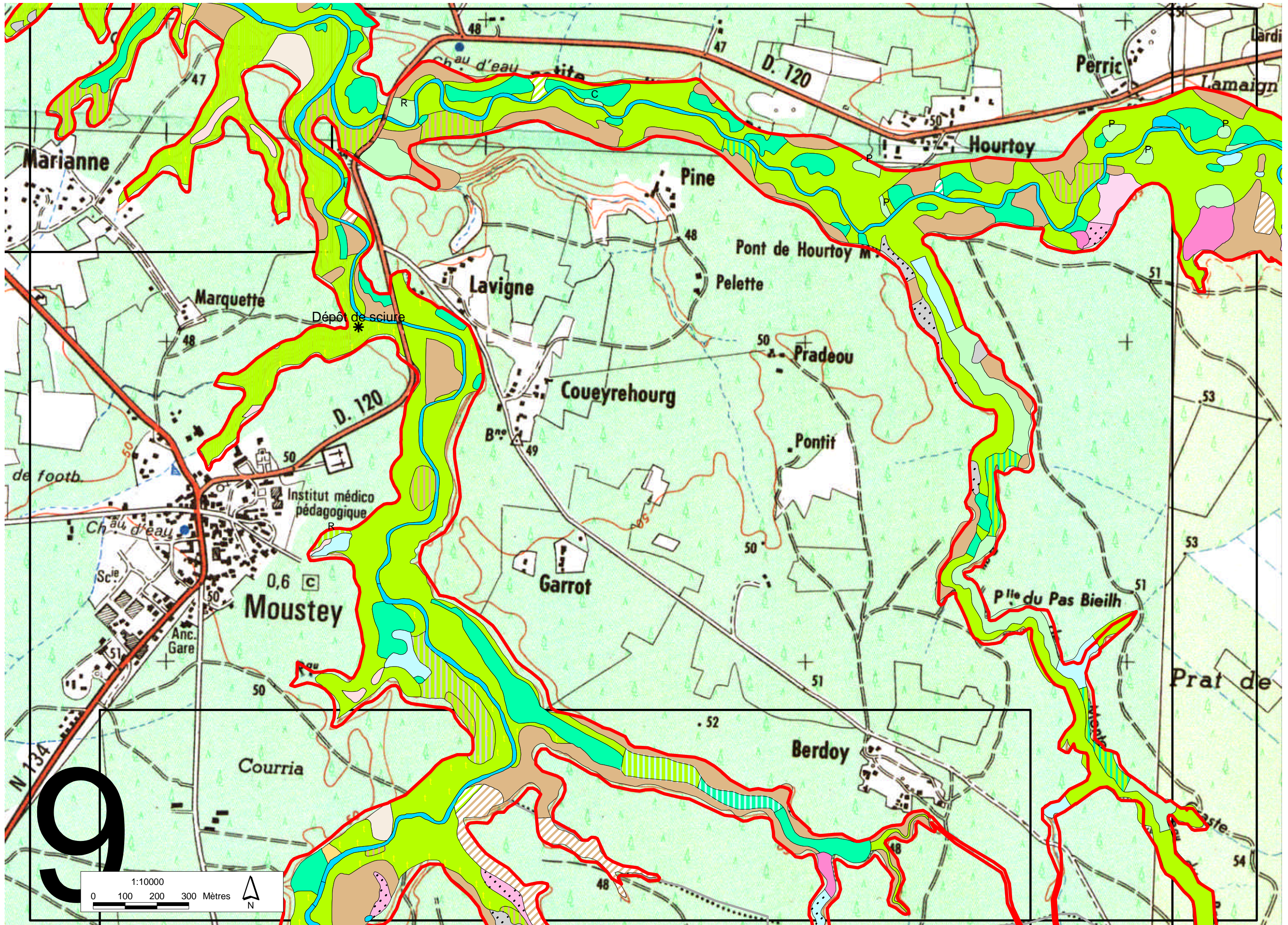




Z

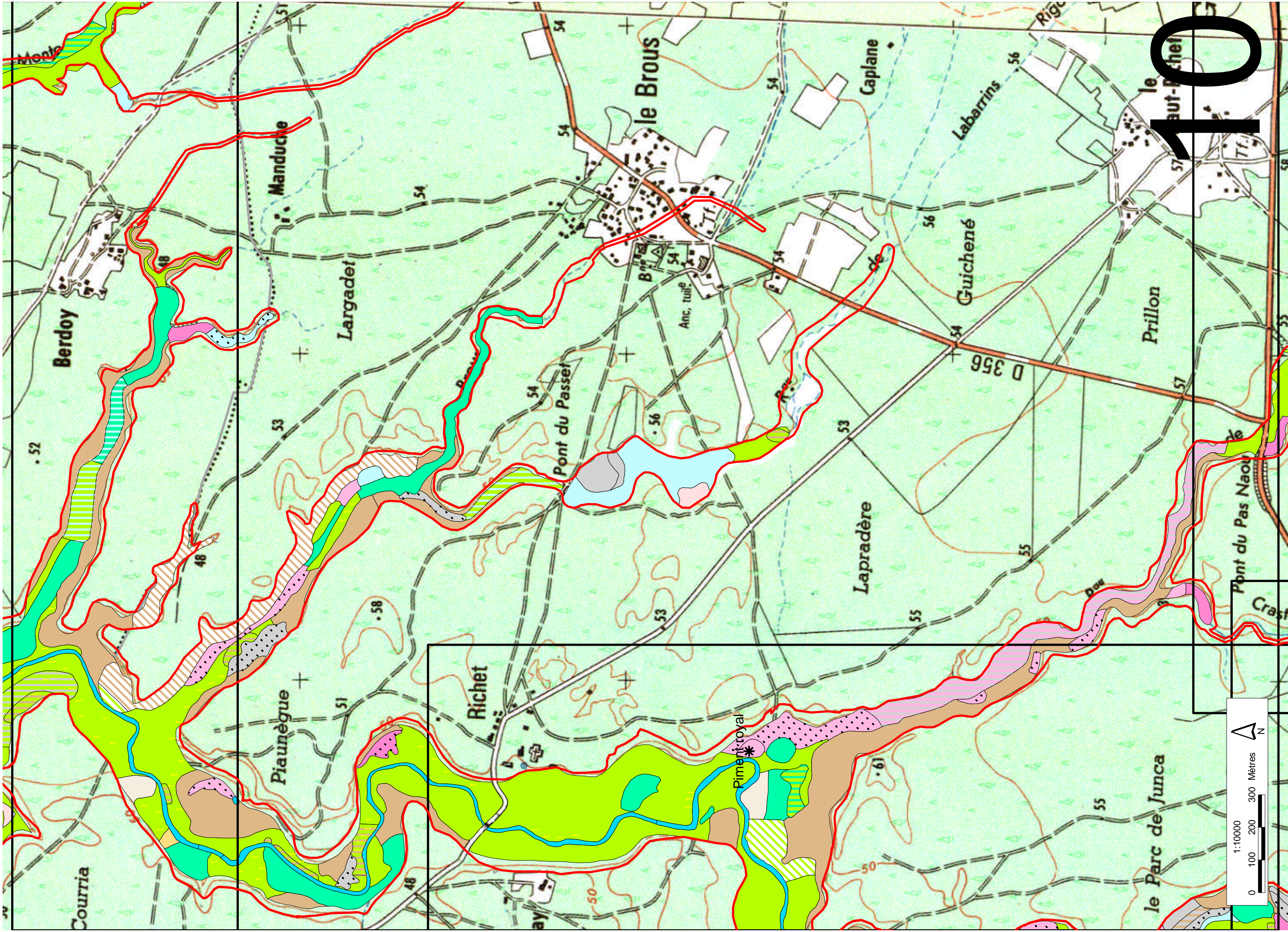




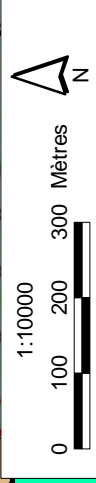


9

1:10000  
0 100 200 300 Mètres  
N



10



Berdoy

Manducie

Largadet

le Brous

Caplane

Labarrins

Guichené

Prillon

Pont du Passet

Lapradère

Piaunègue

Richet

Piment royal

le Parc de Junca

Pont du Pas Naou

Cra

D 356

.52

53

54

.56

53

55

55

57

.58

51

54

53

55

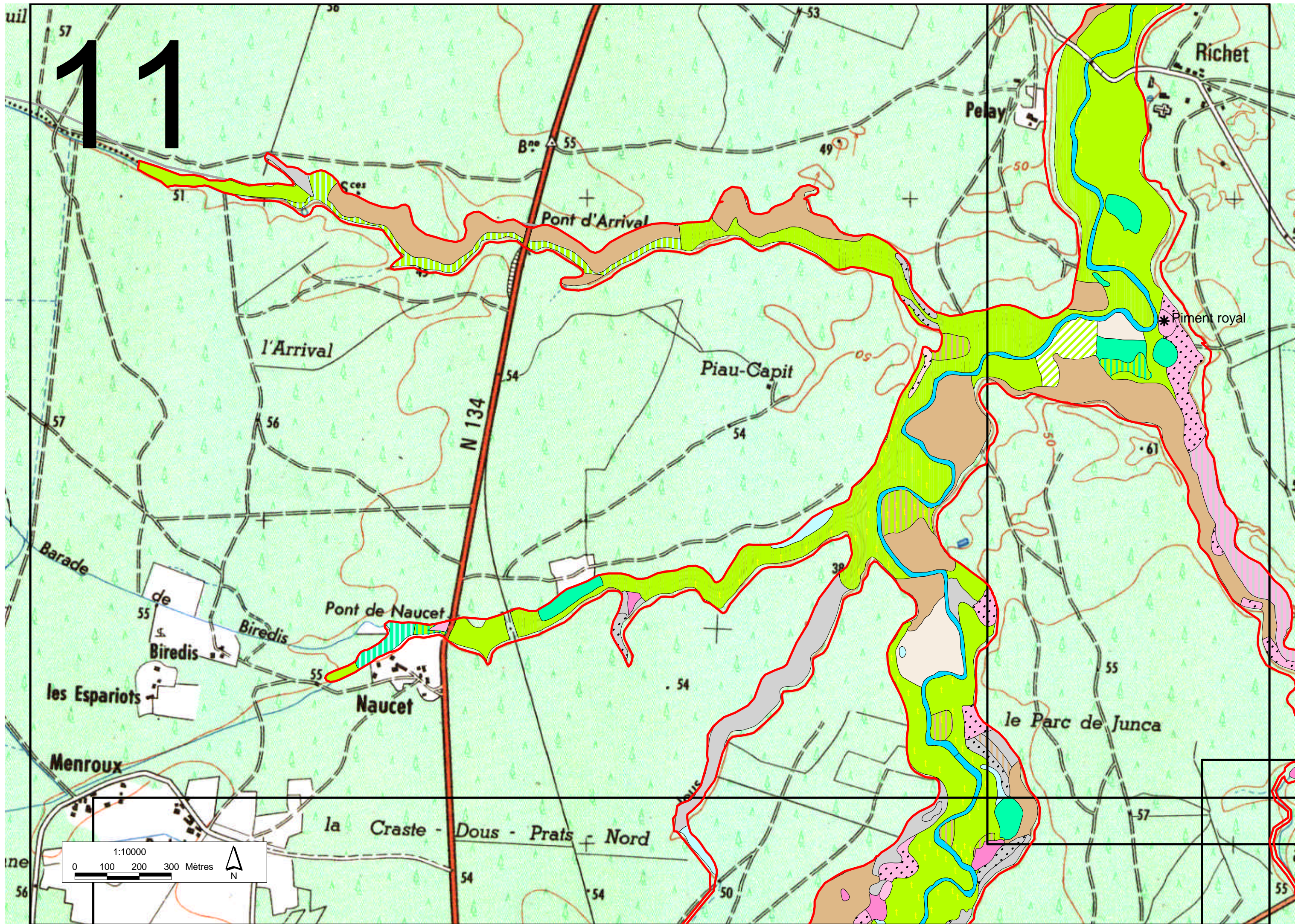
.61

55

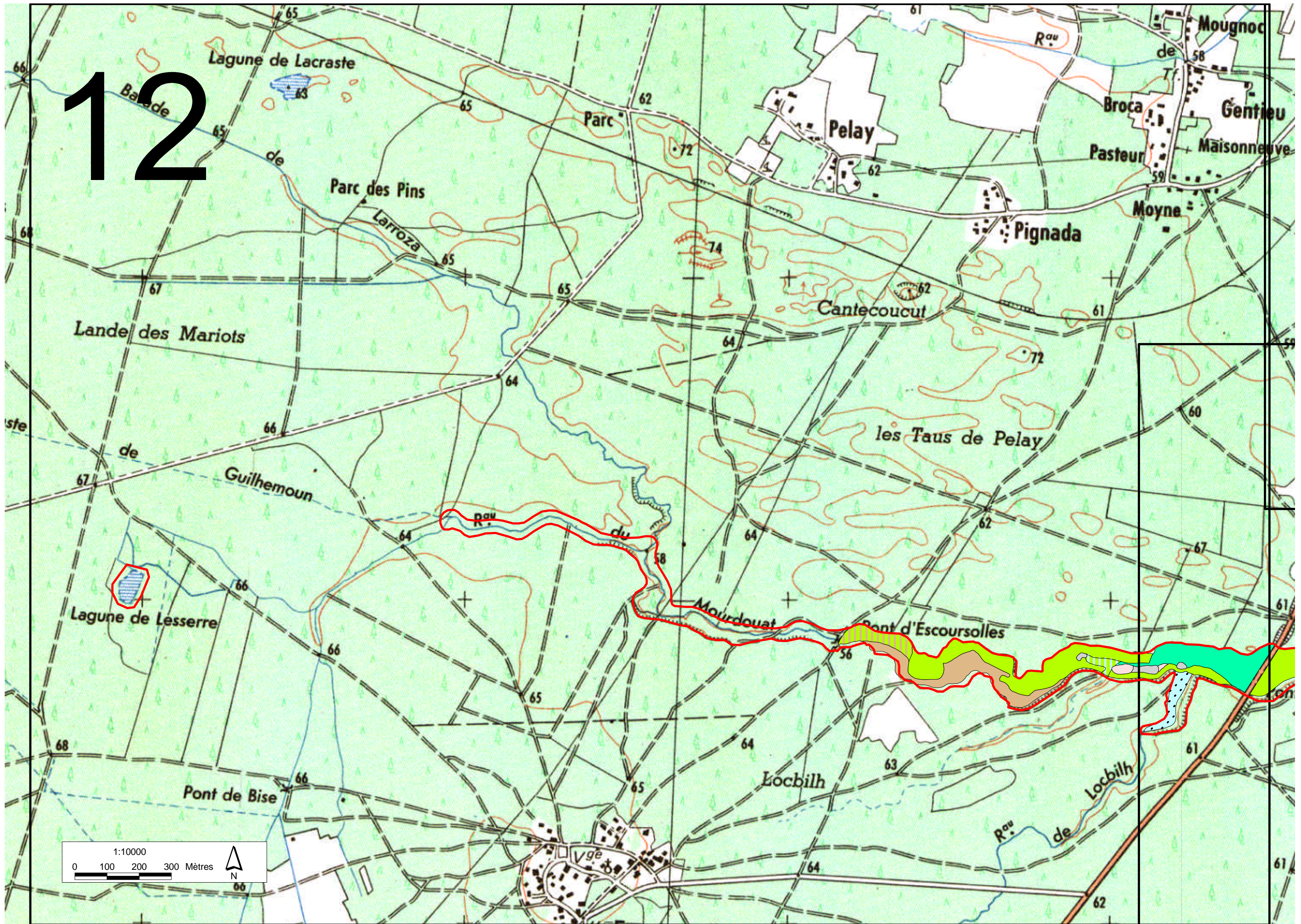
50

50

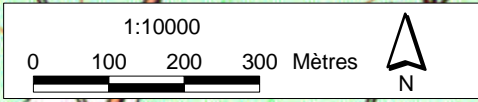
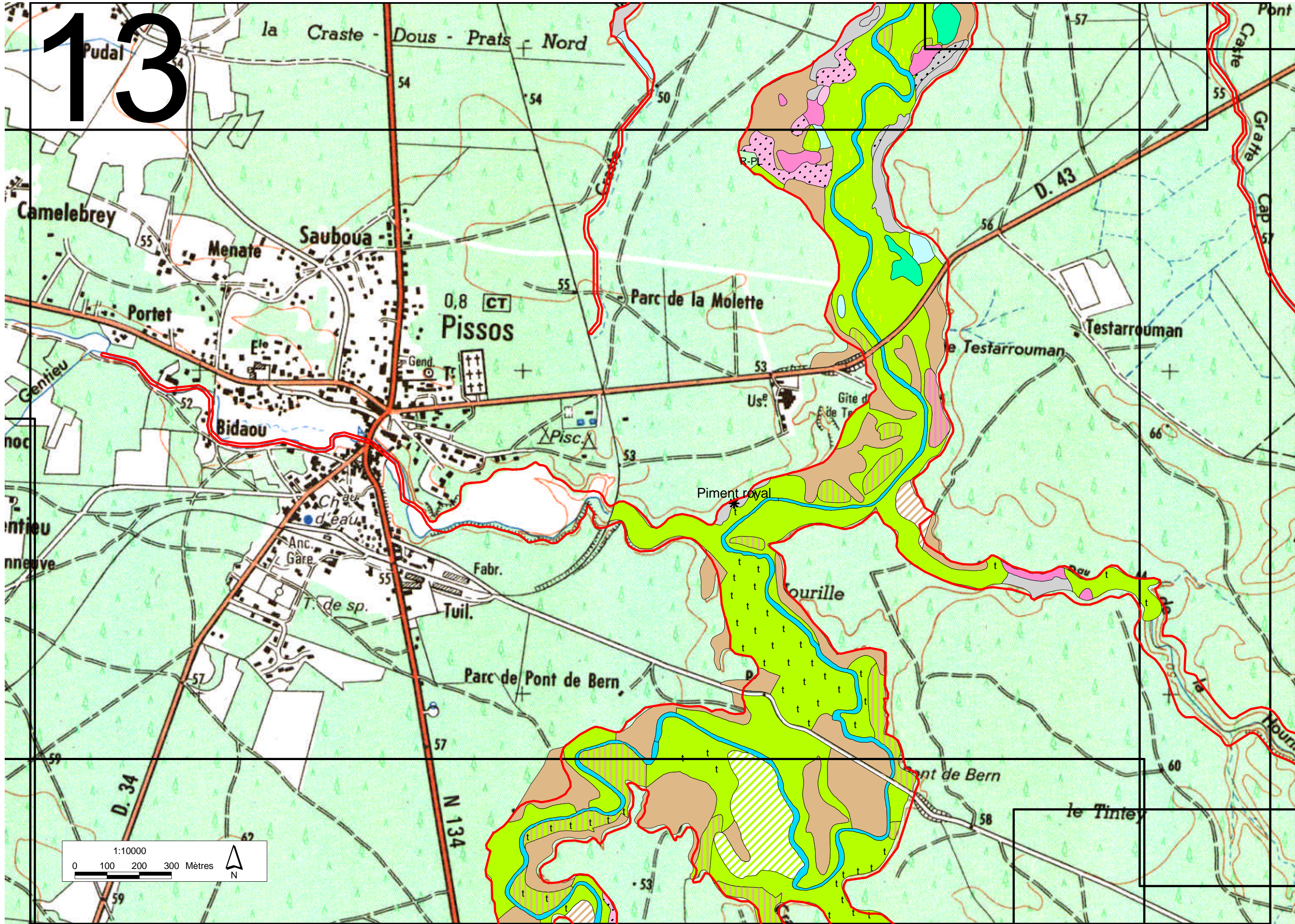
# 11



# 12

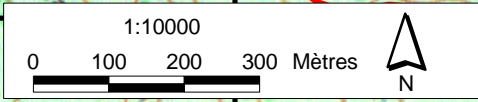
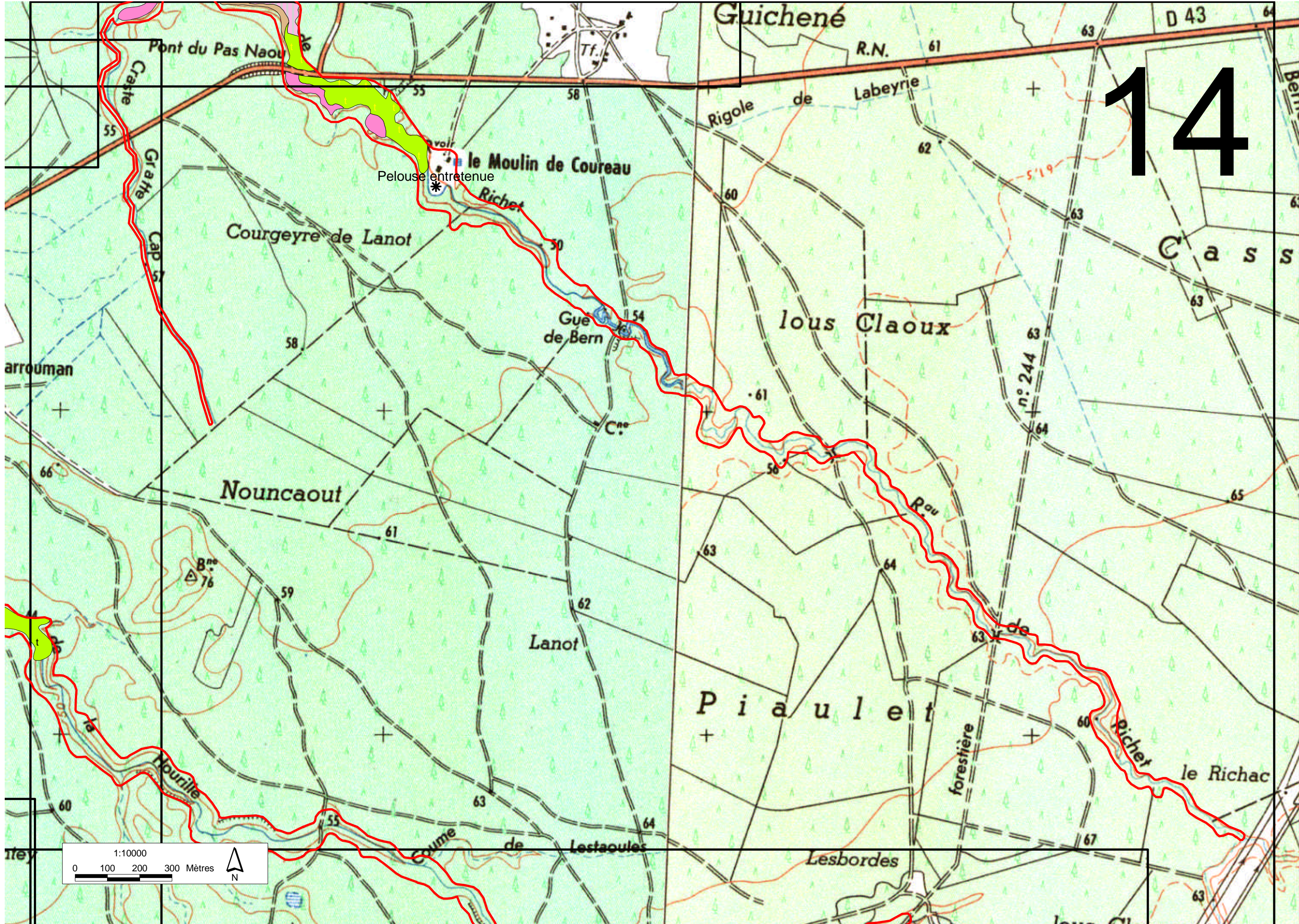


# 13


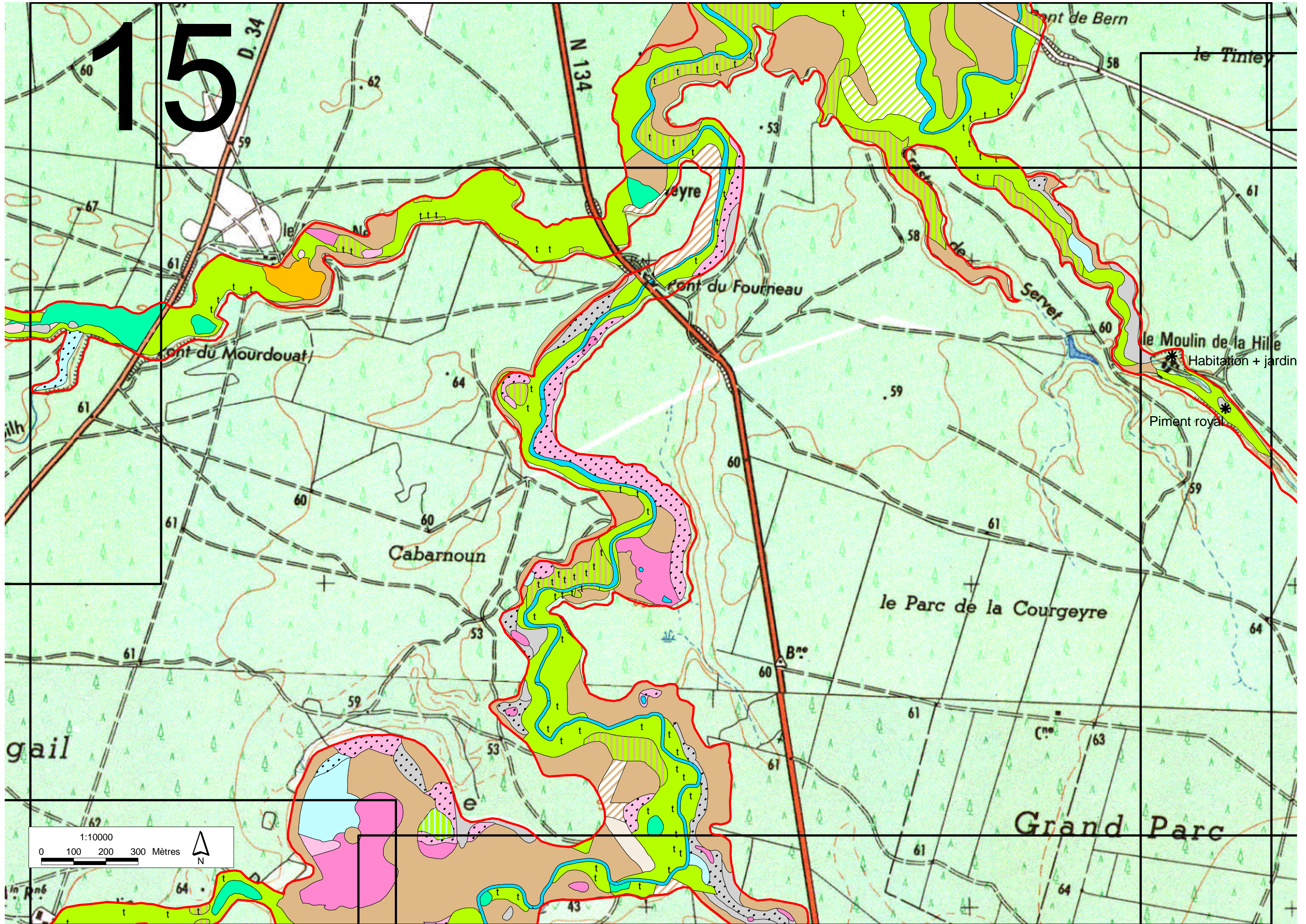


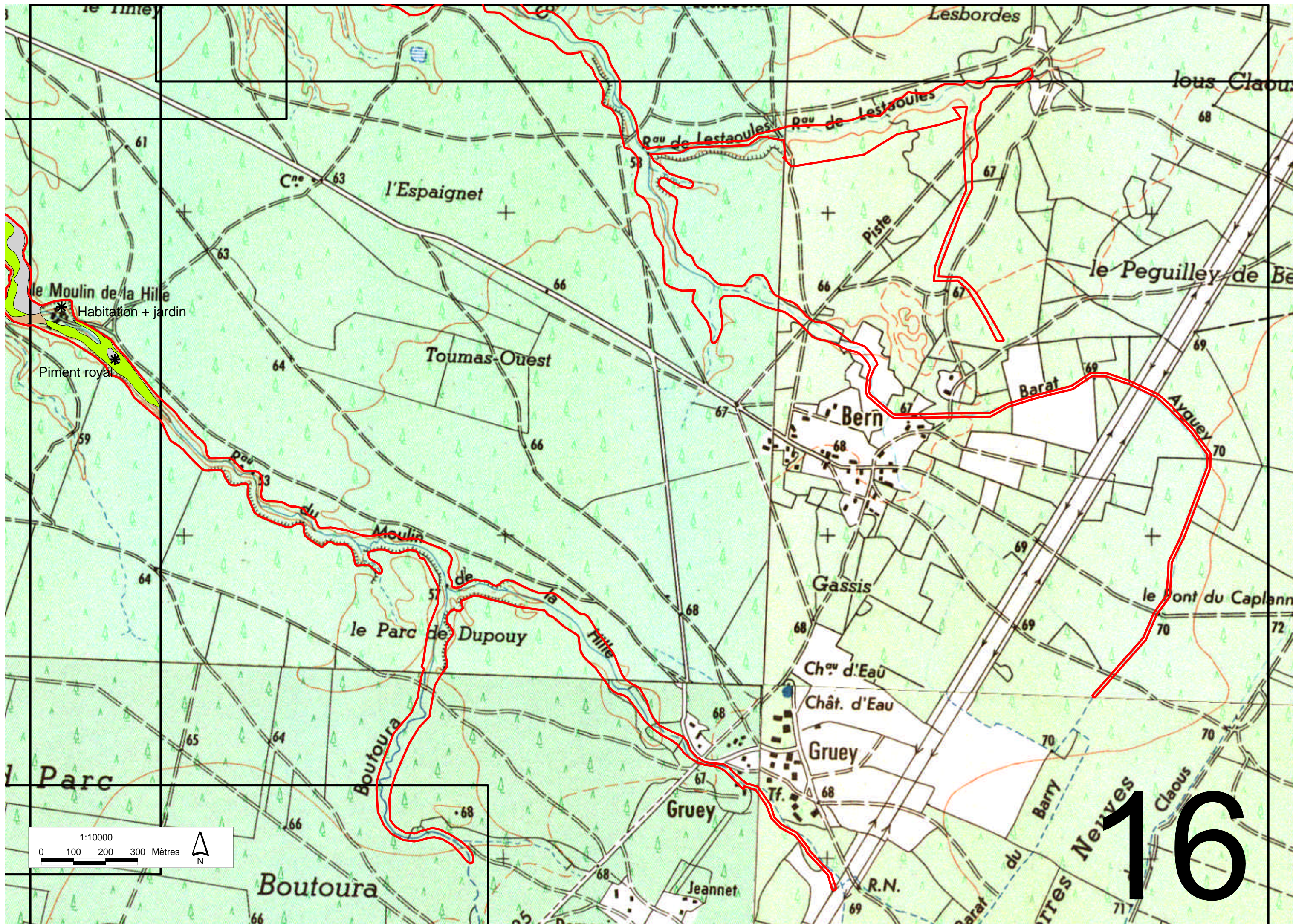


14

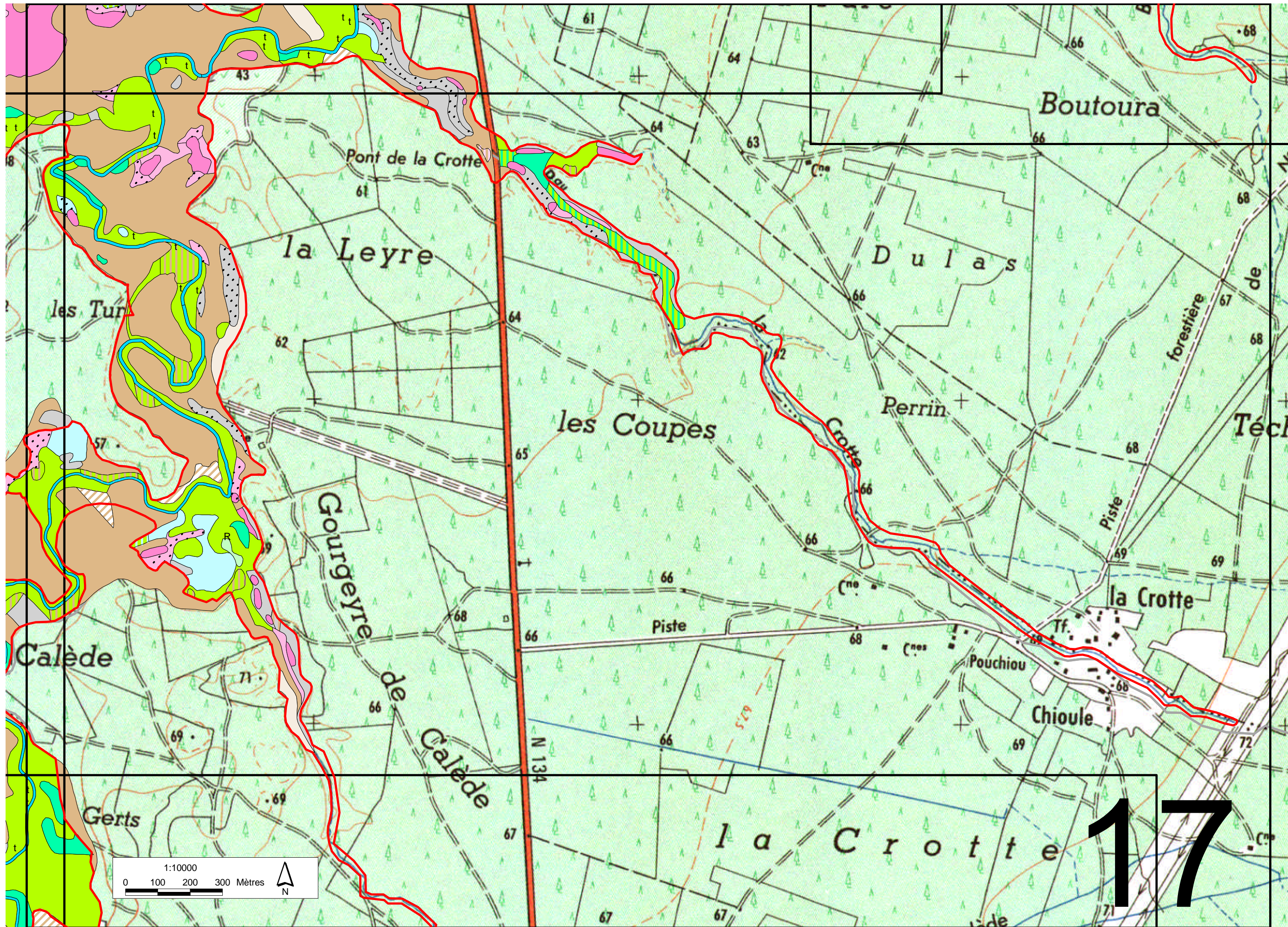


# 15

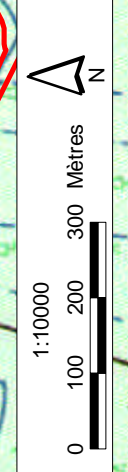
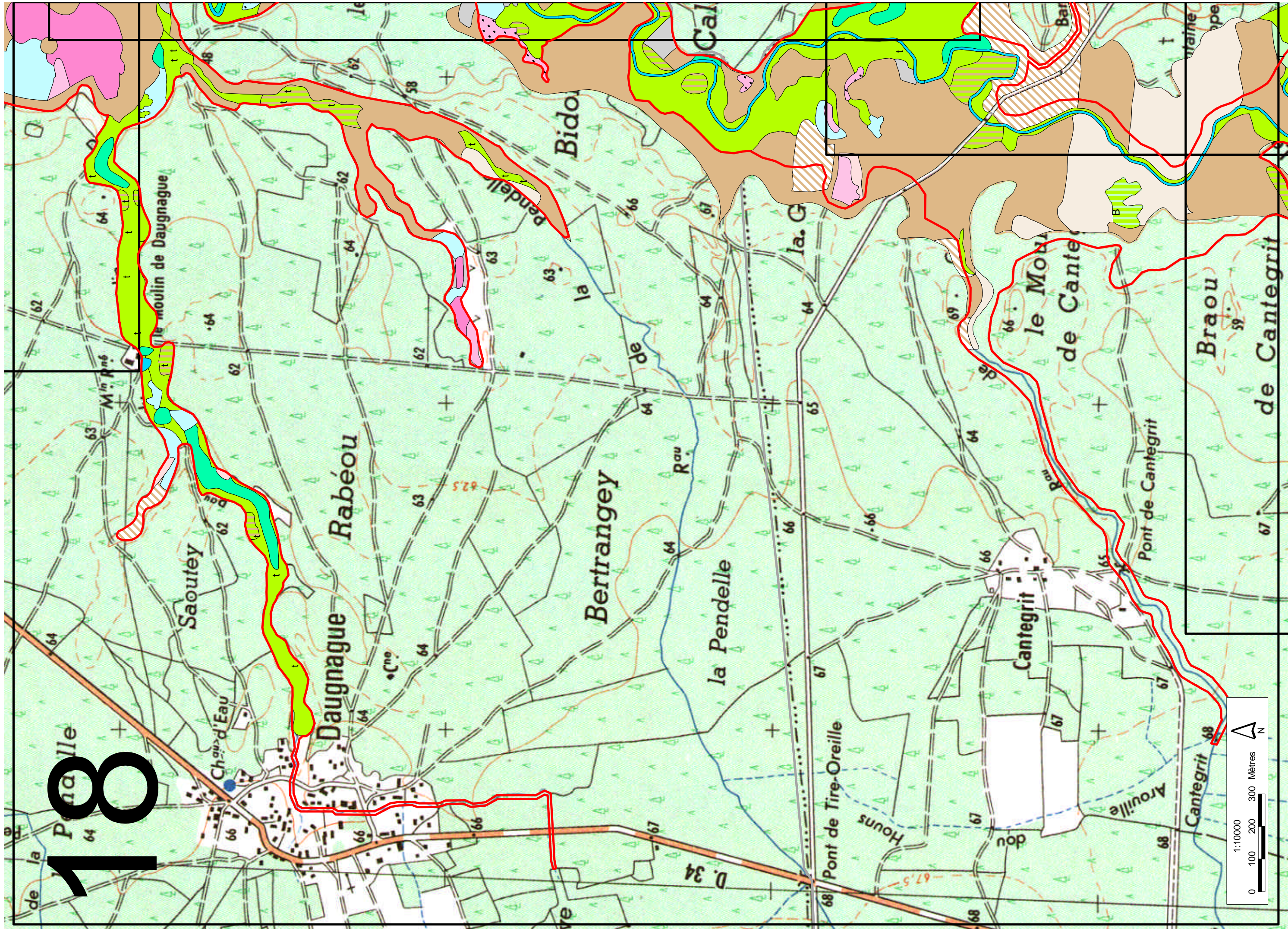




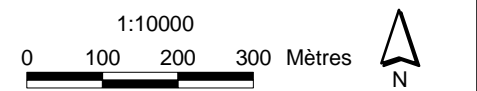
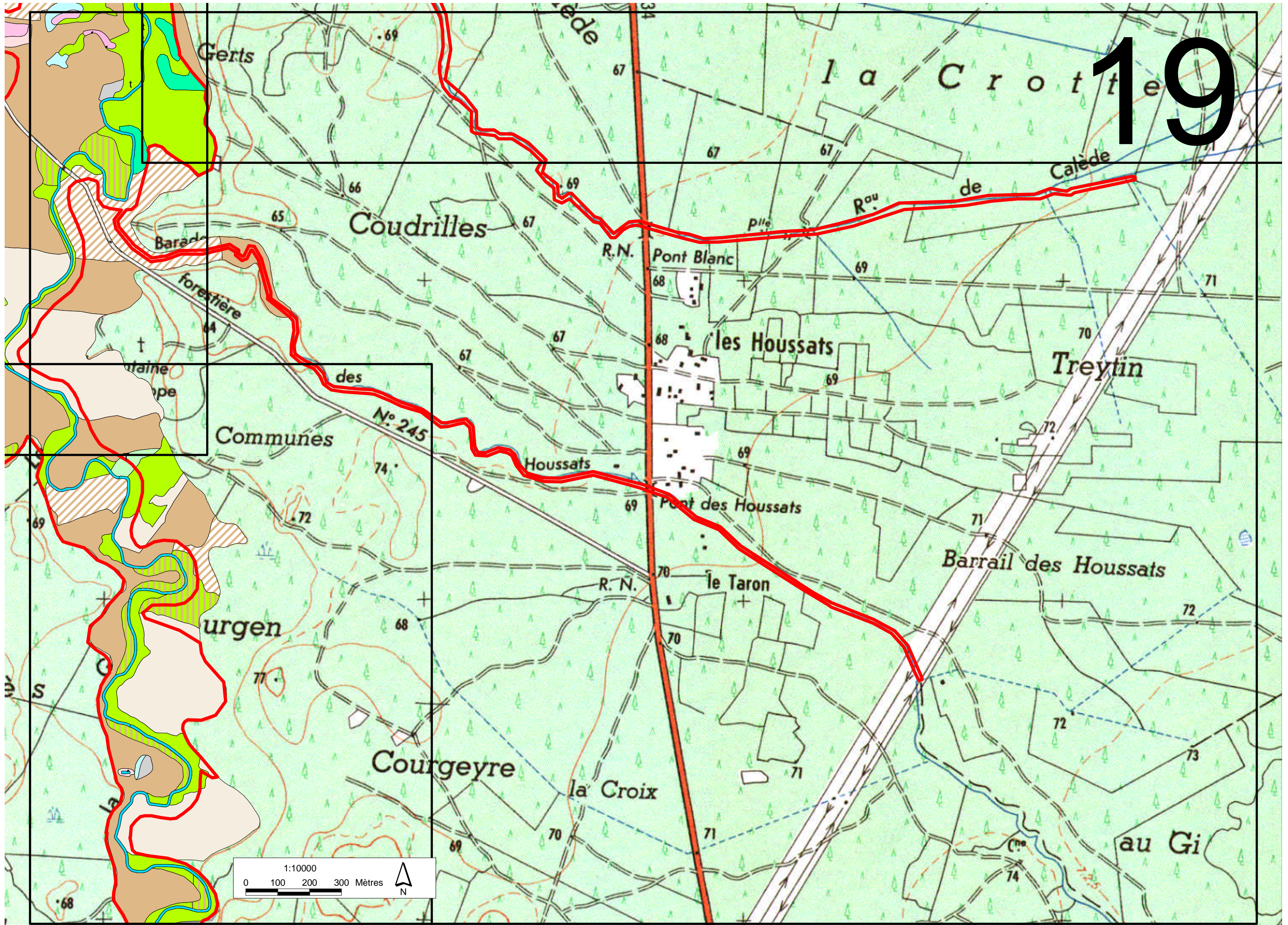
16



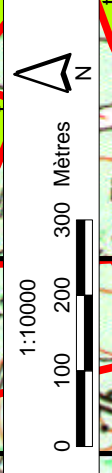
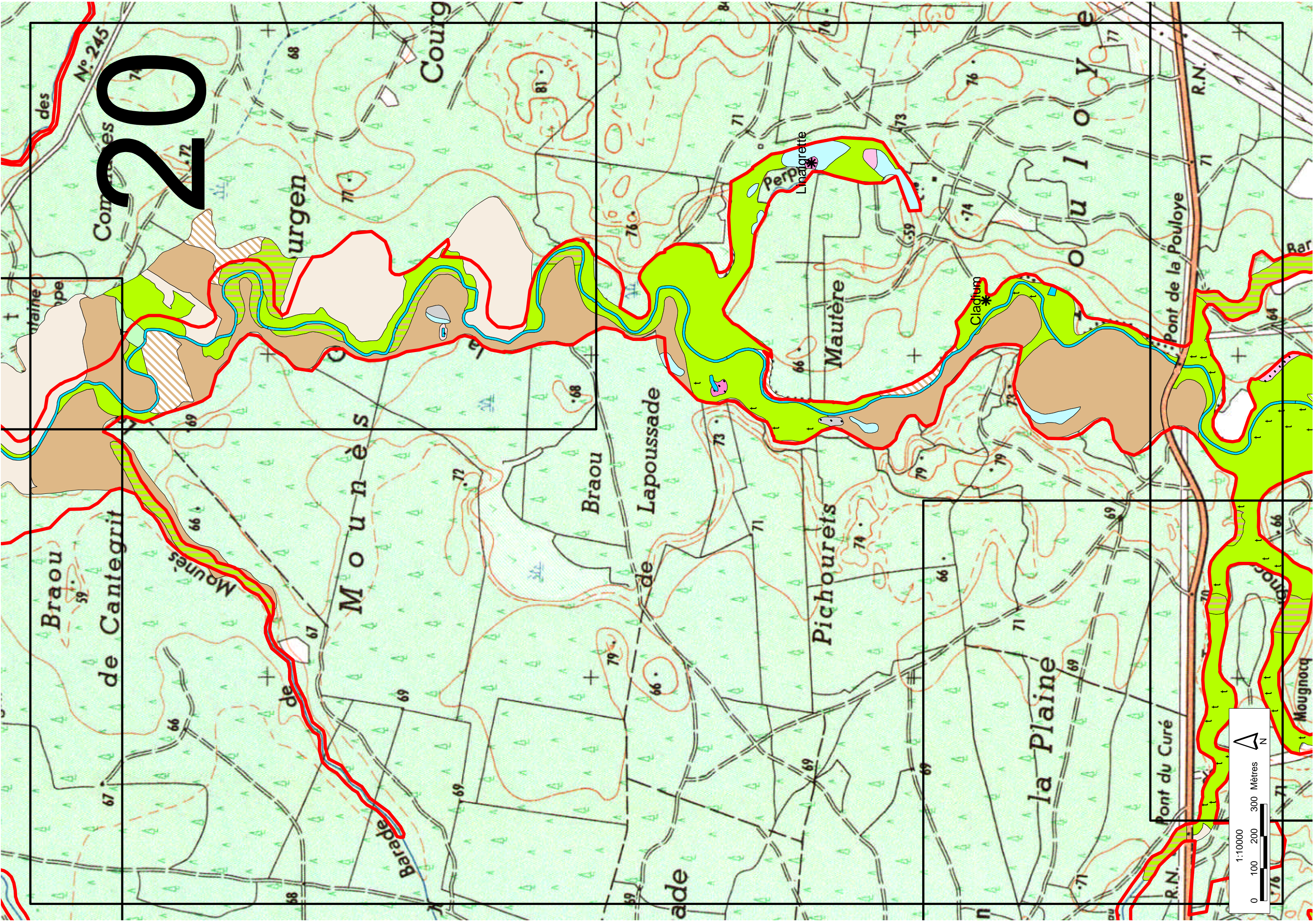
18



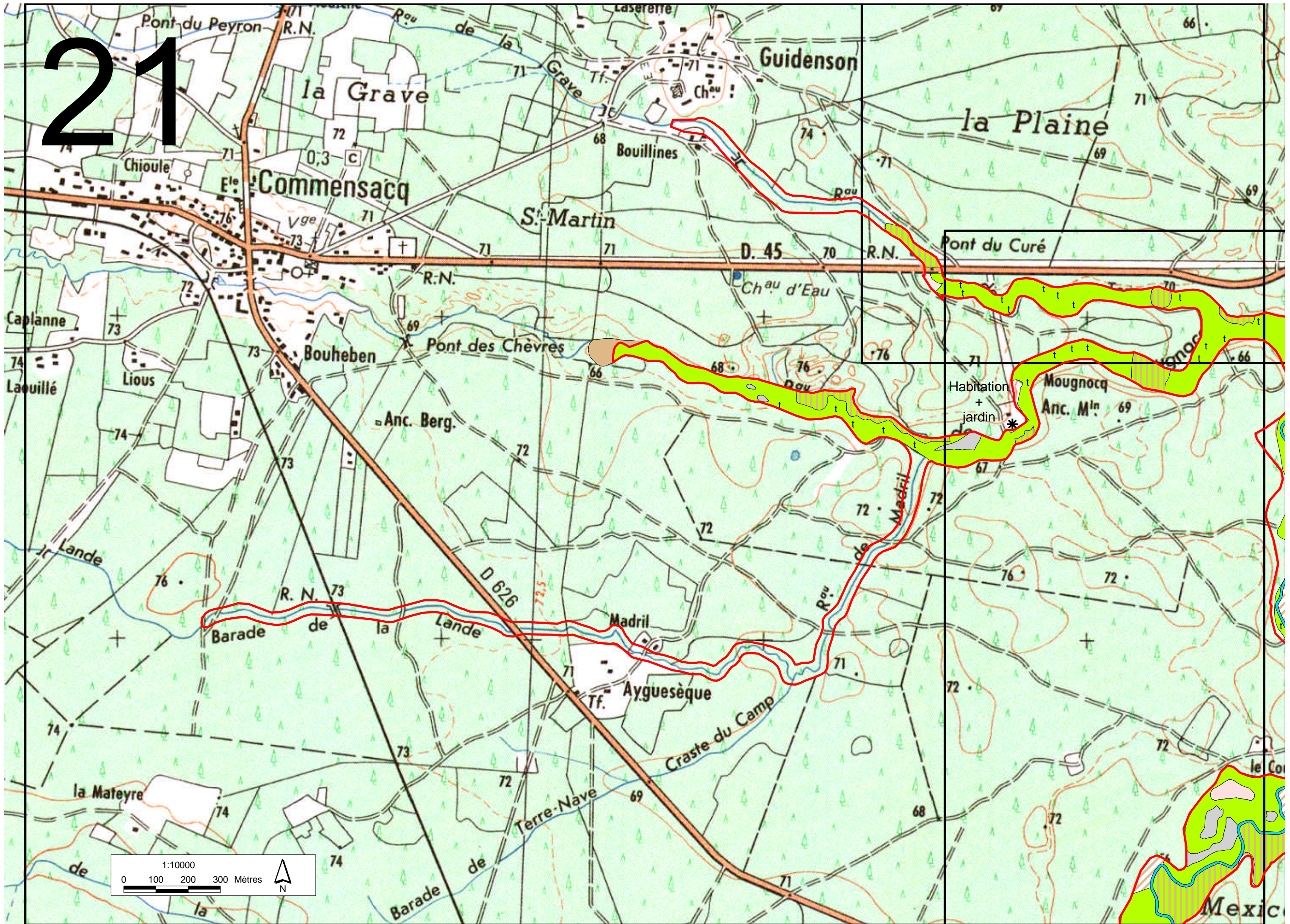
# 19



# 20

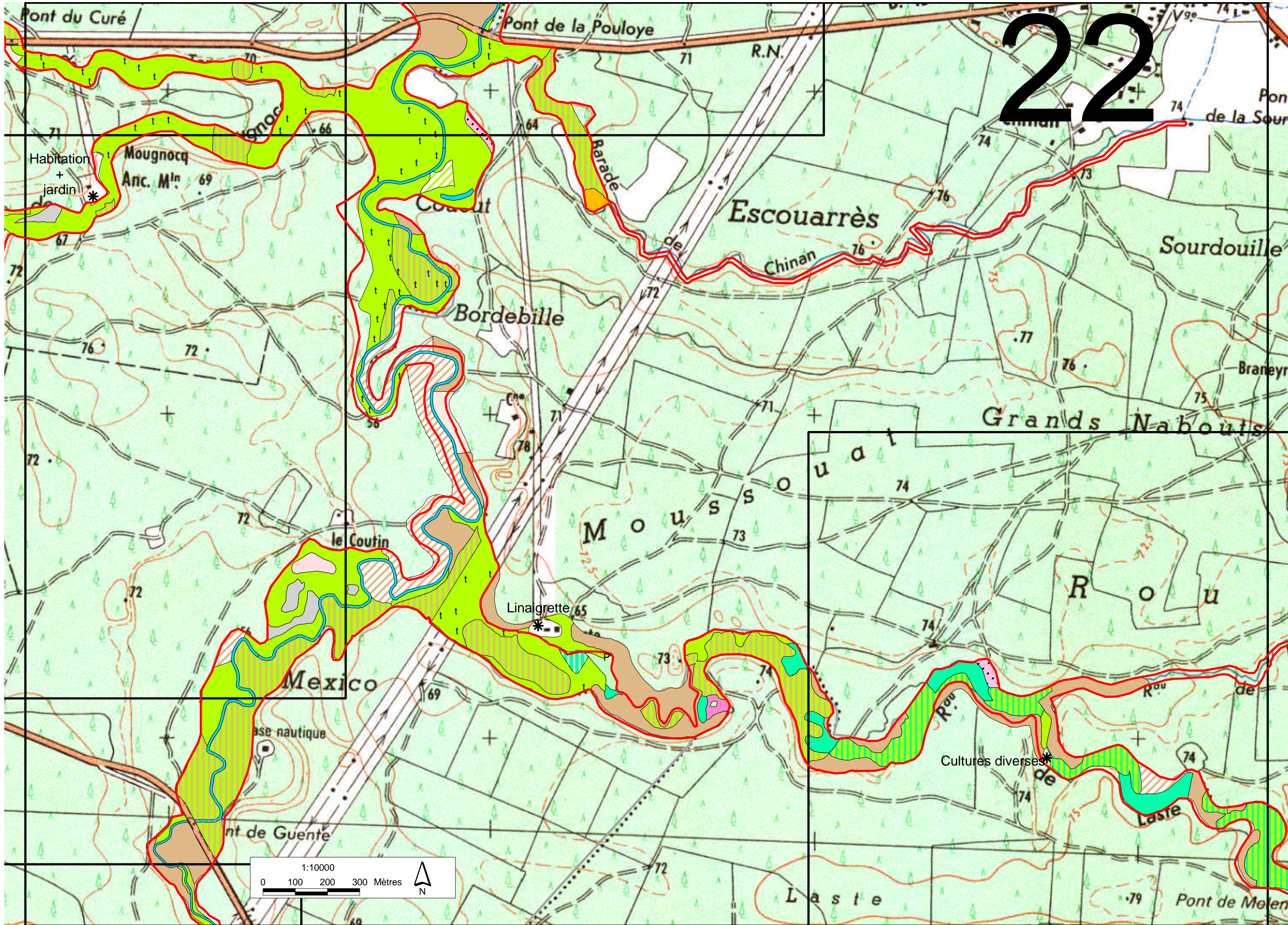


# 21

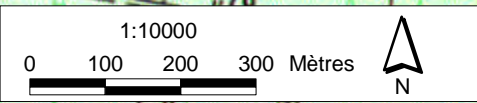
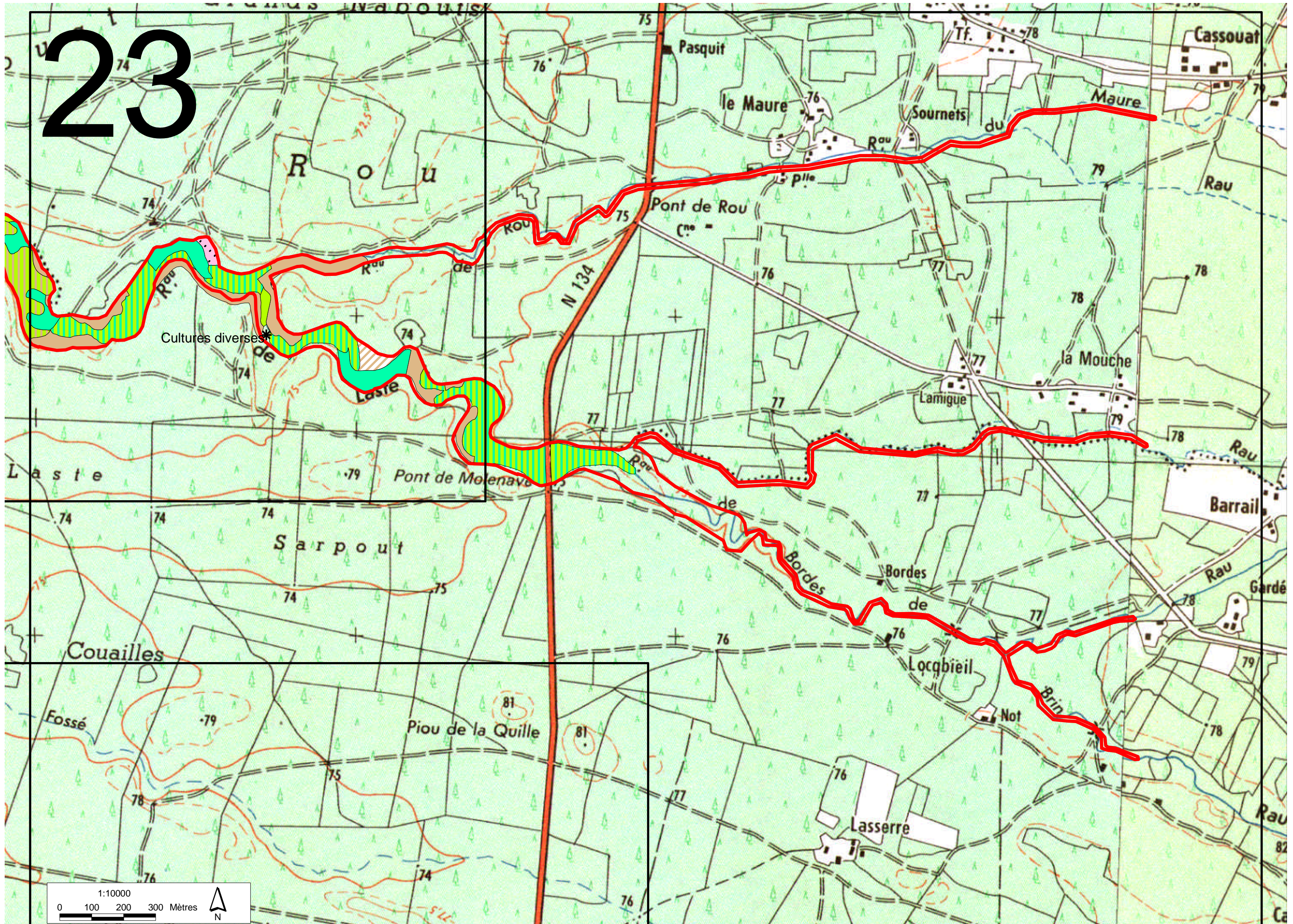




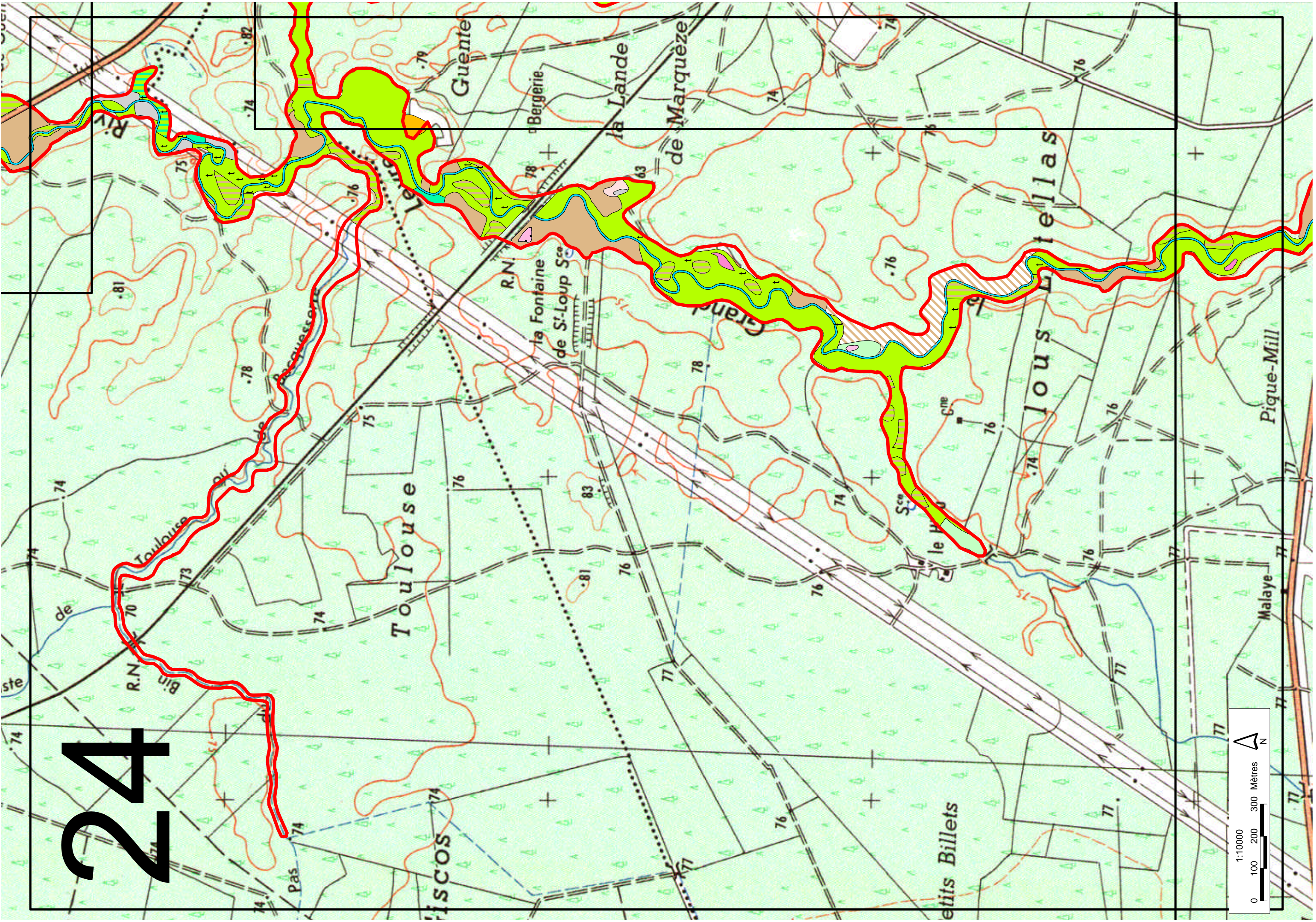
22



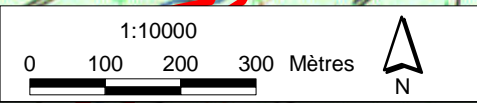
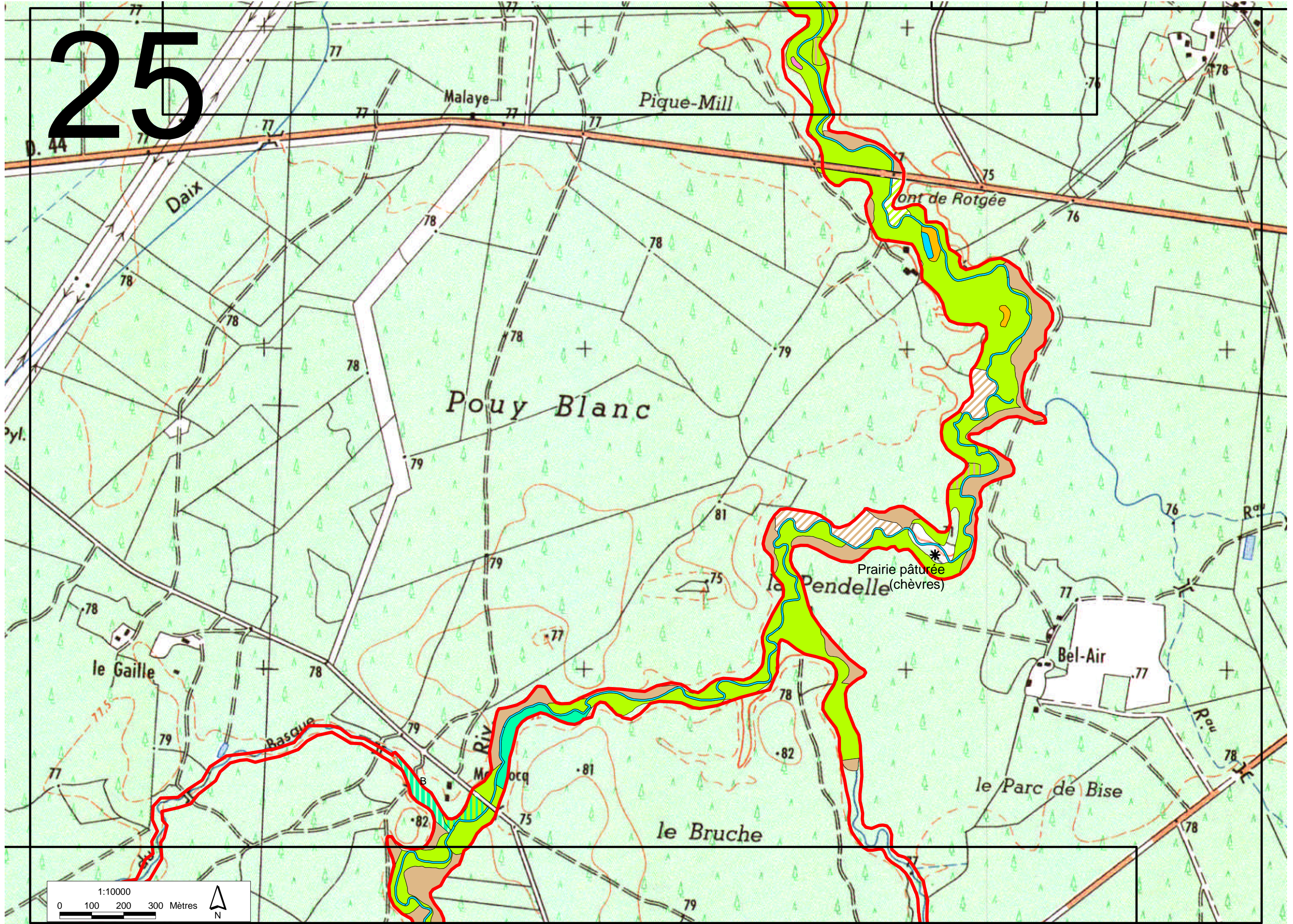
# 23



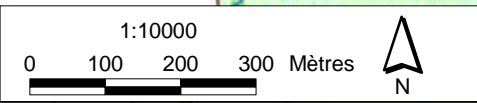
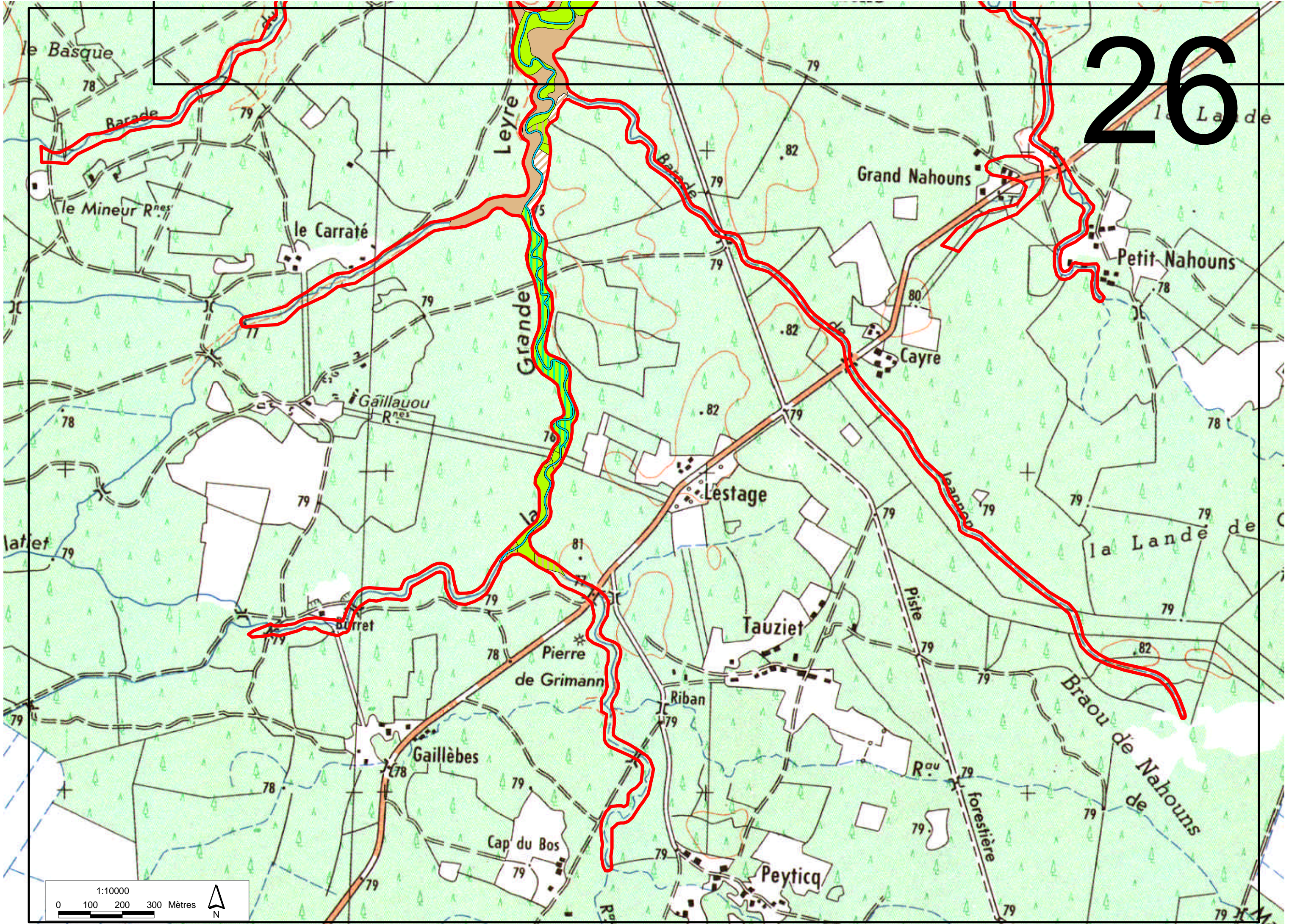
# 24



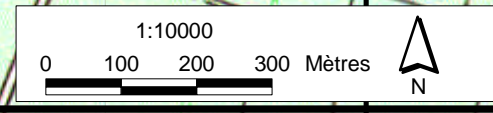
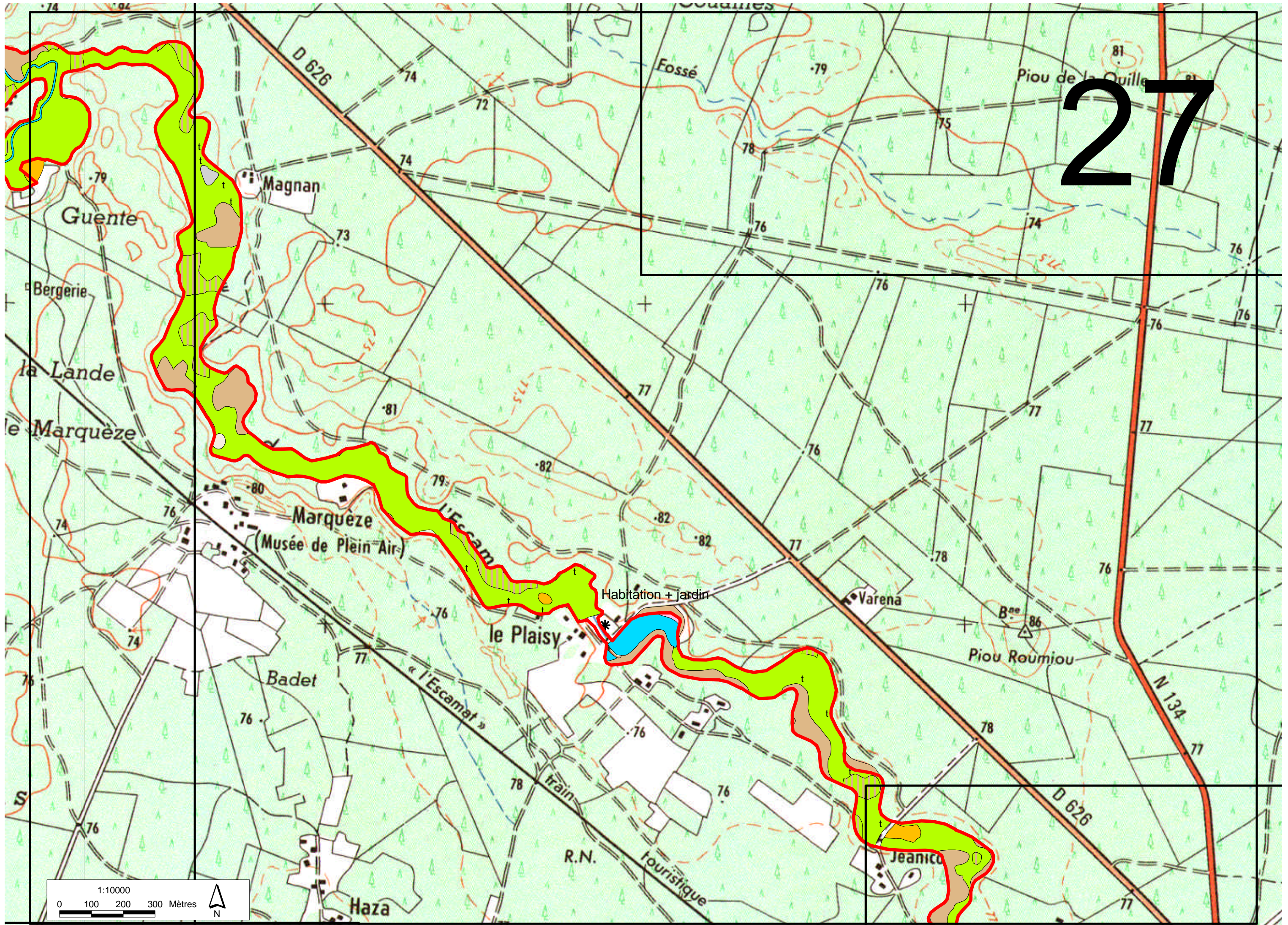
# 25



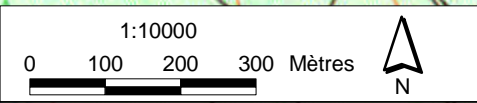
# 26



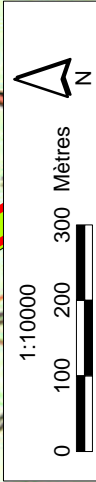
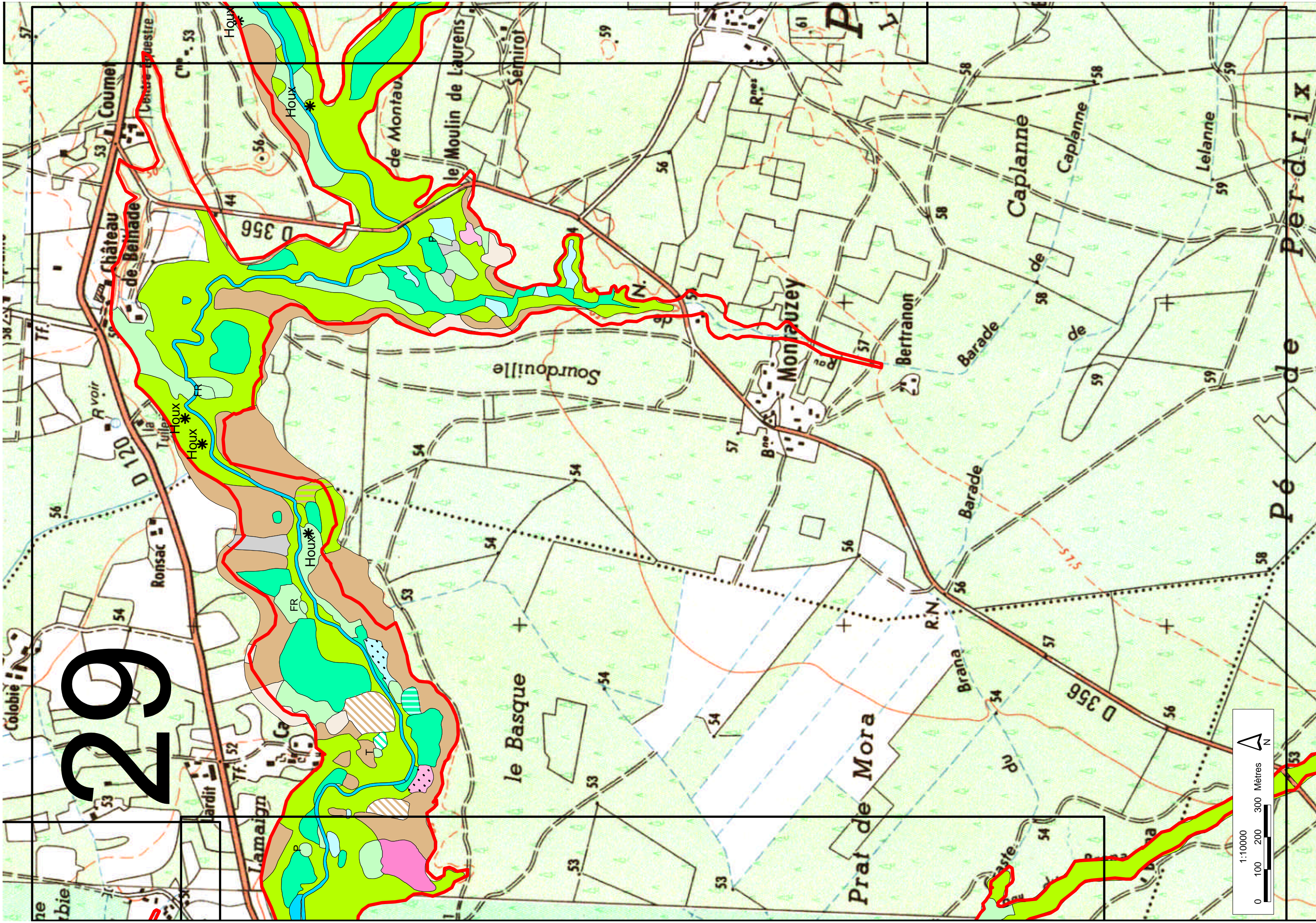
27



28

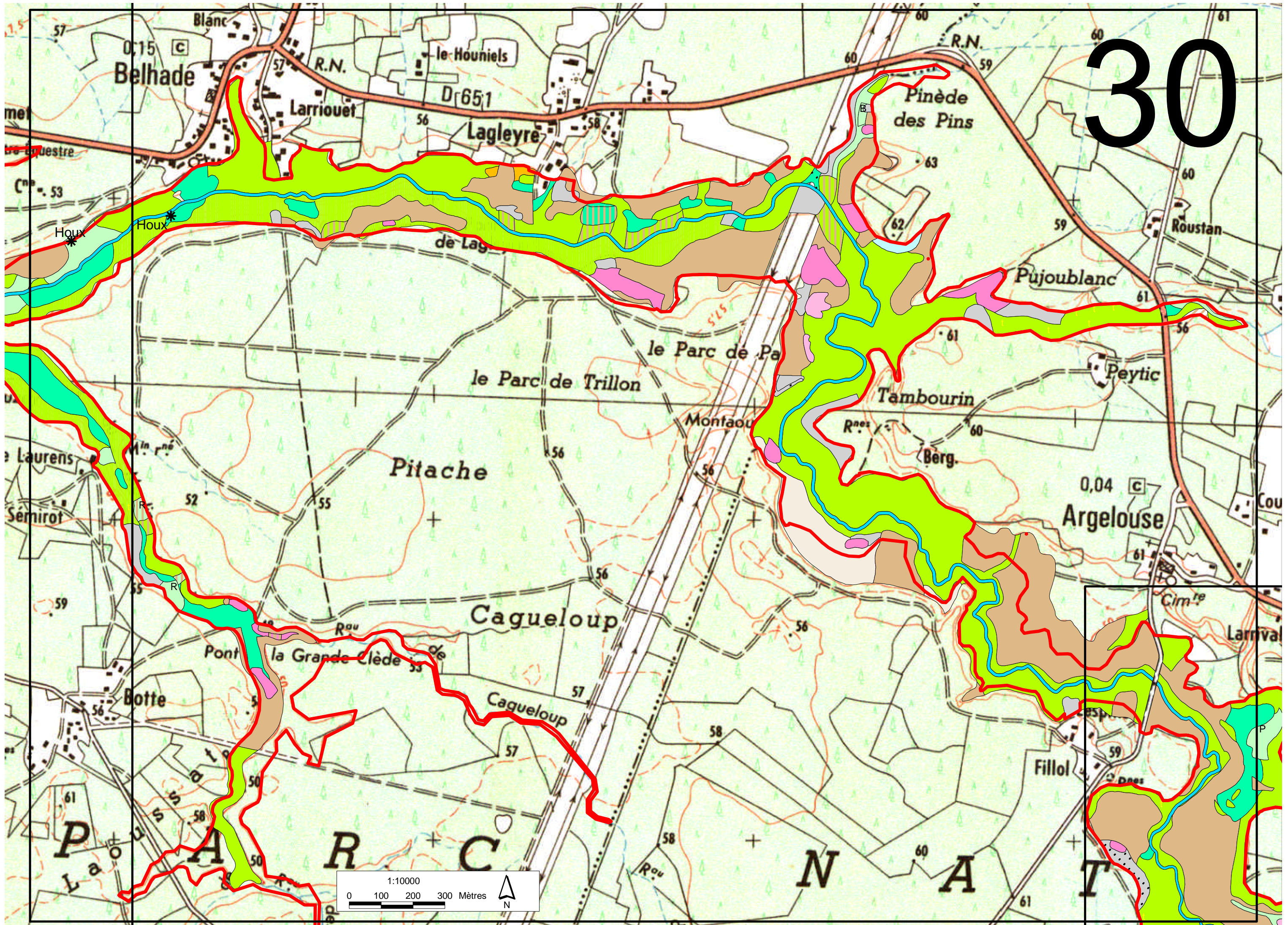


# 29


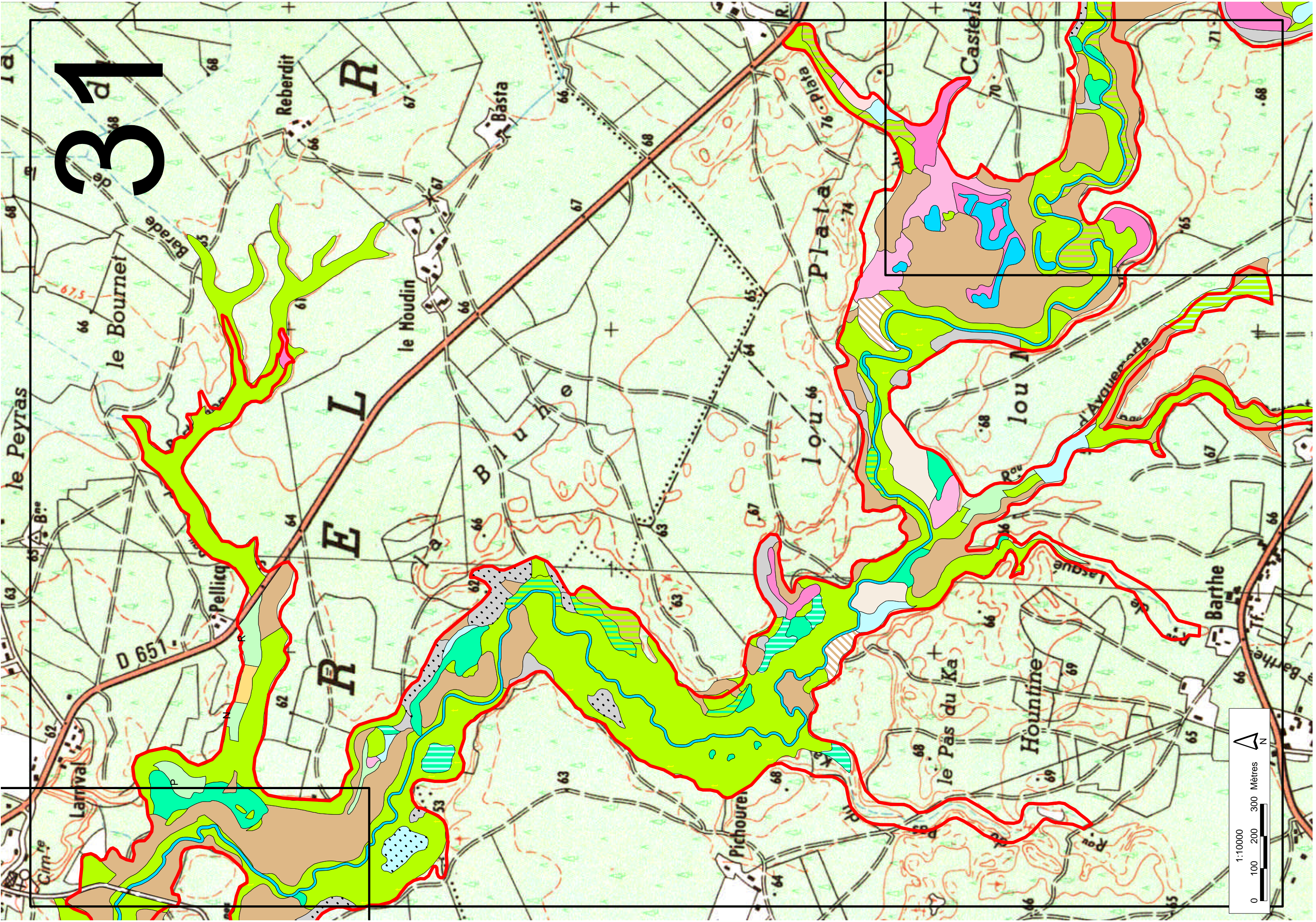




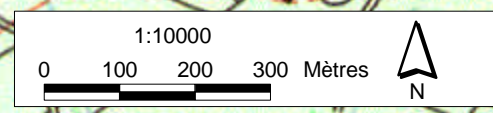
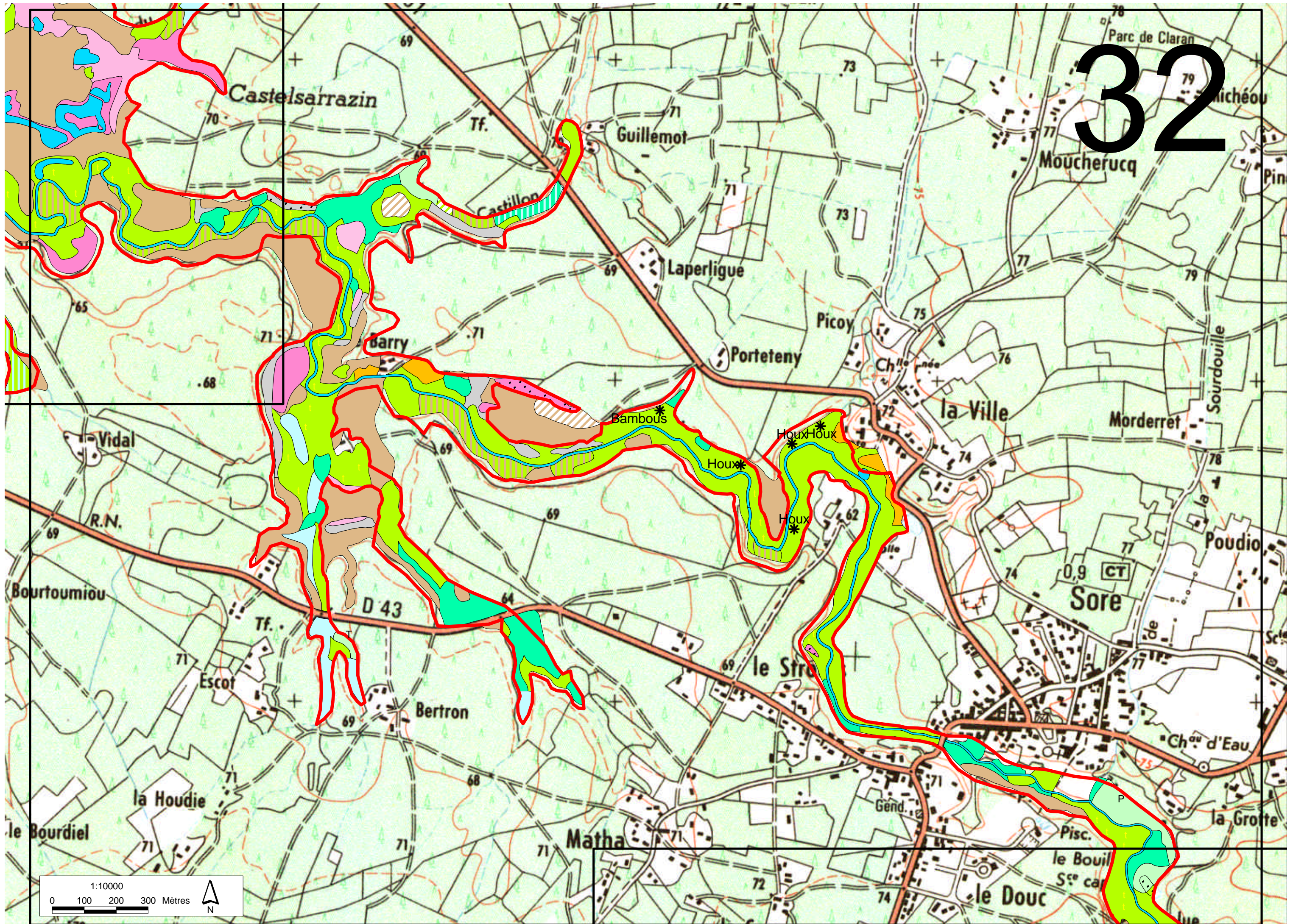
# 30



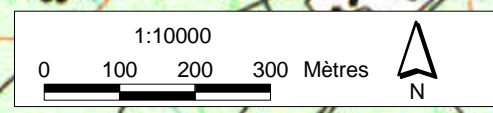
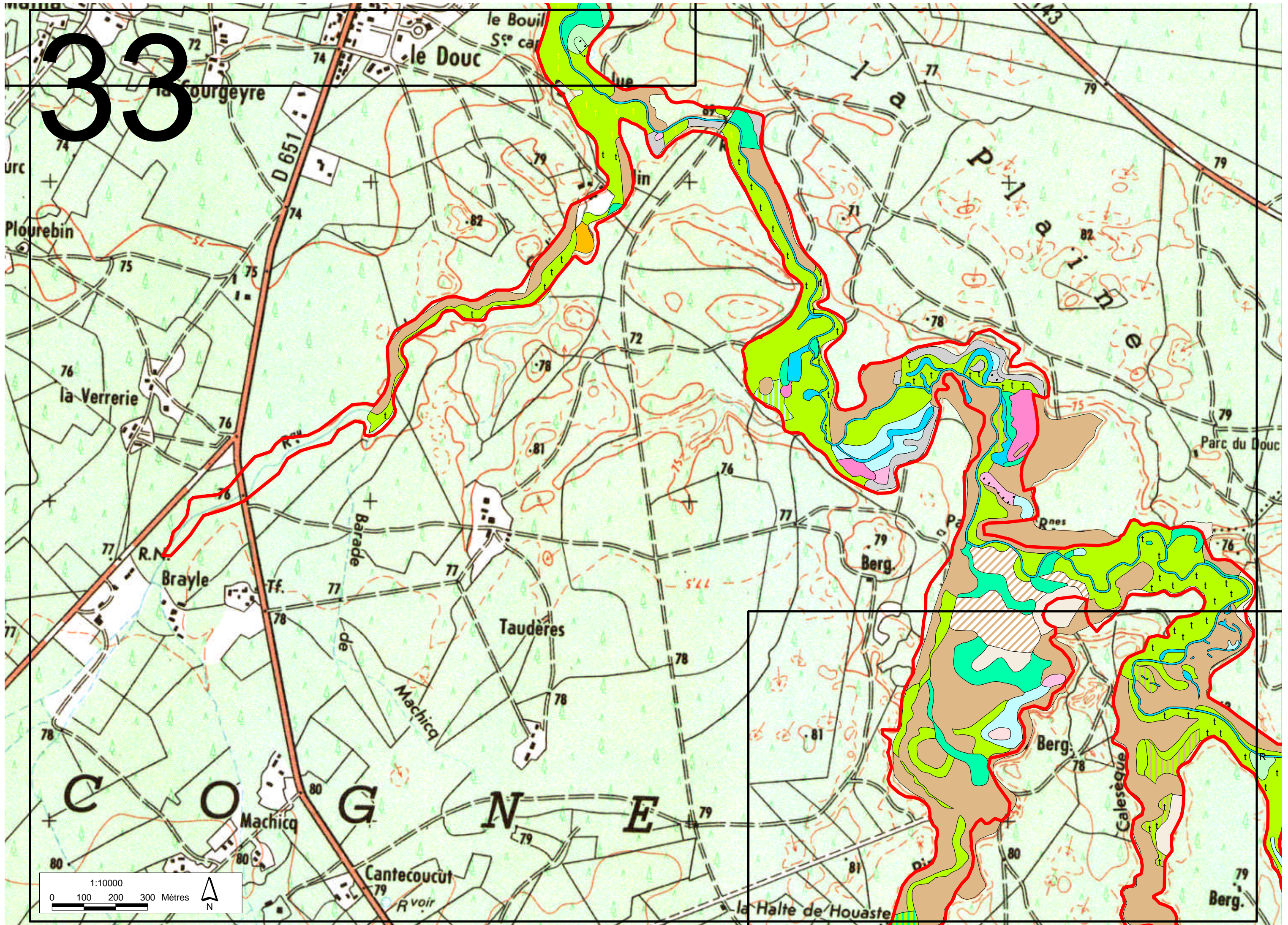
# 31

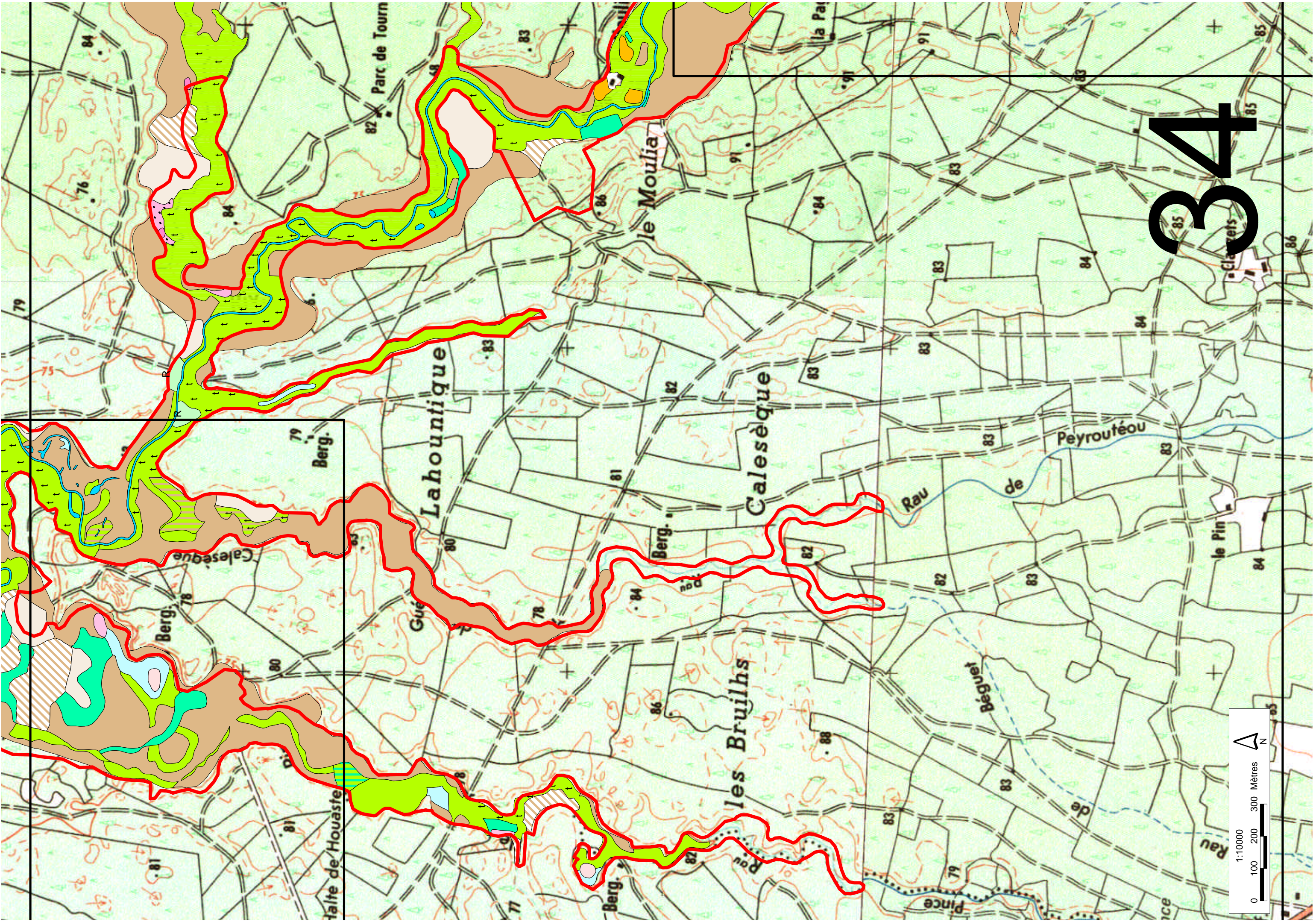


32

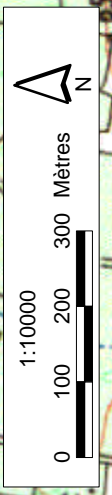


# 33

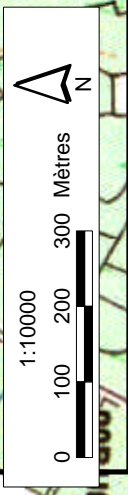
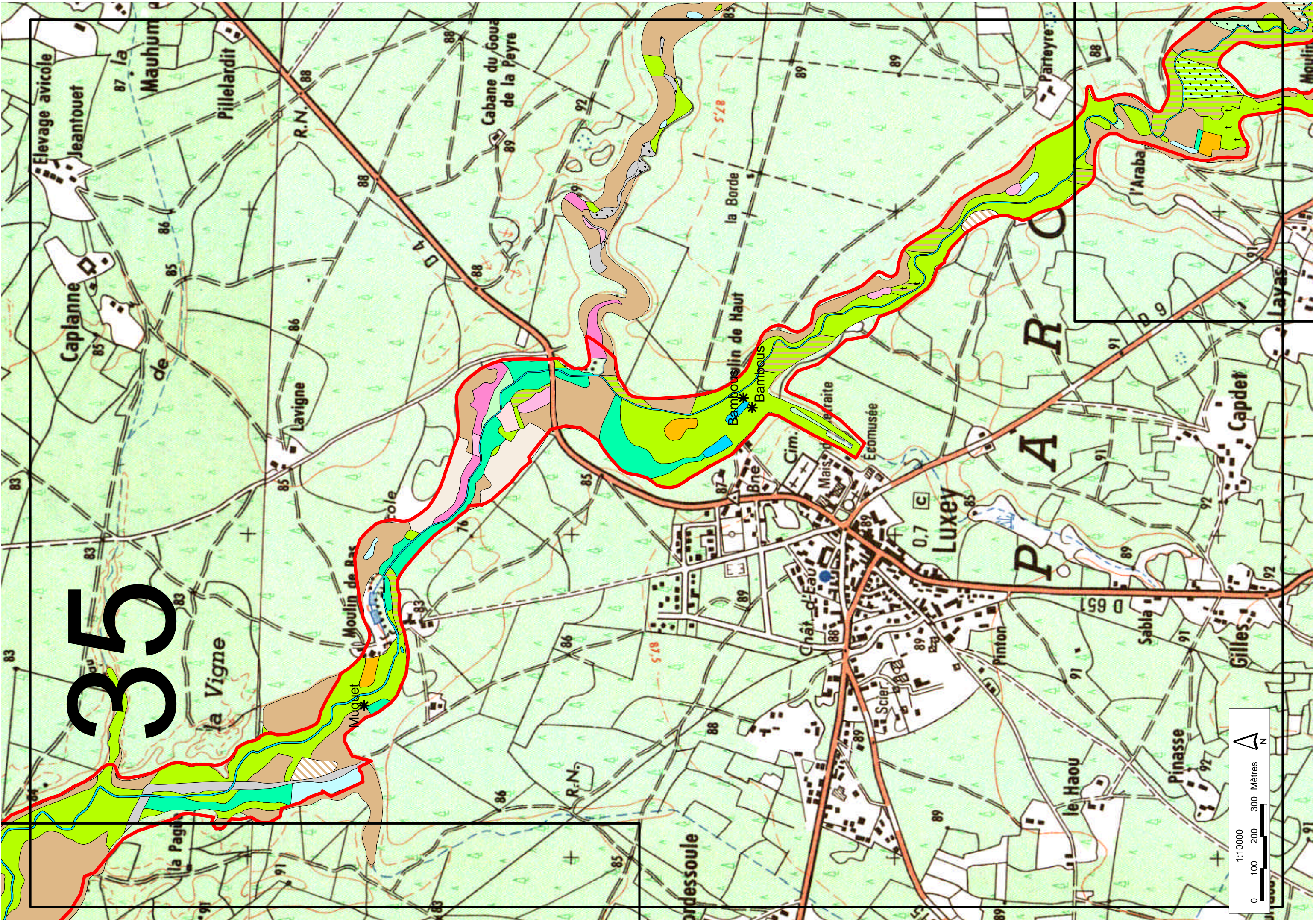




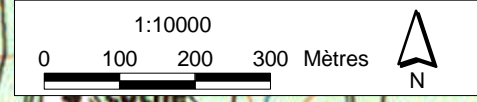
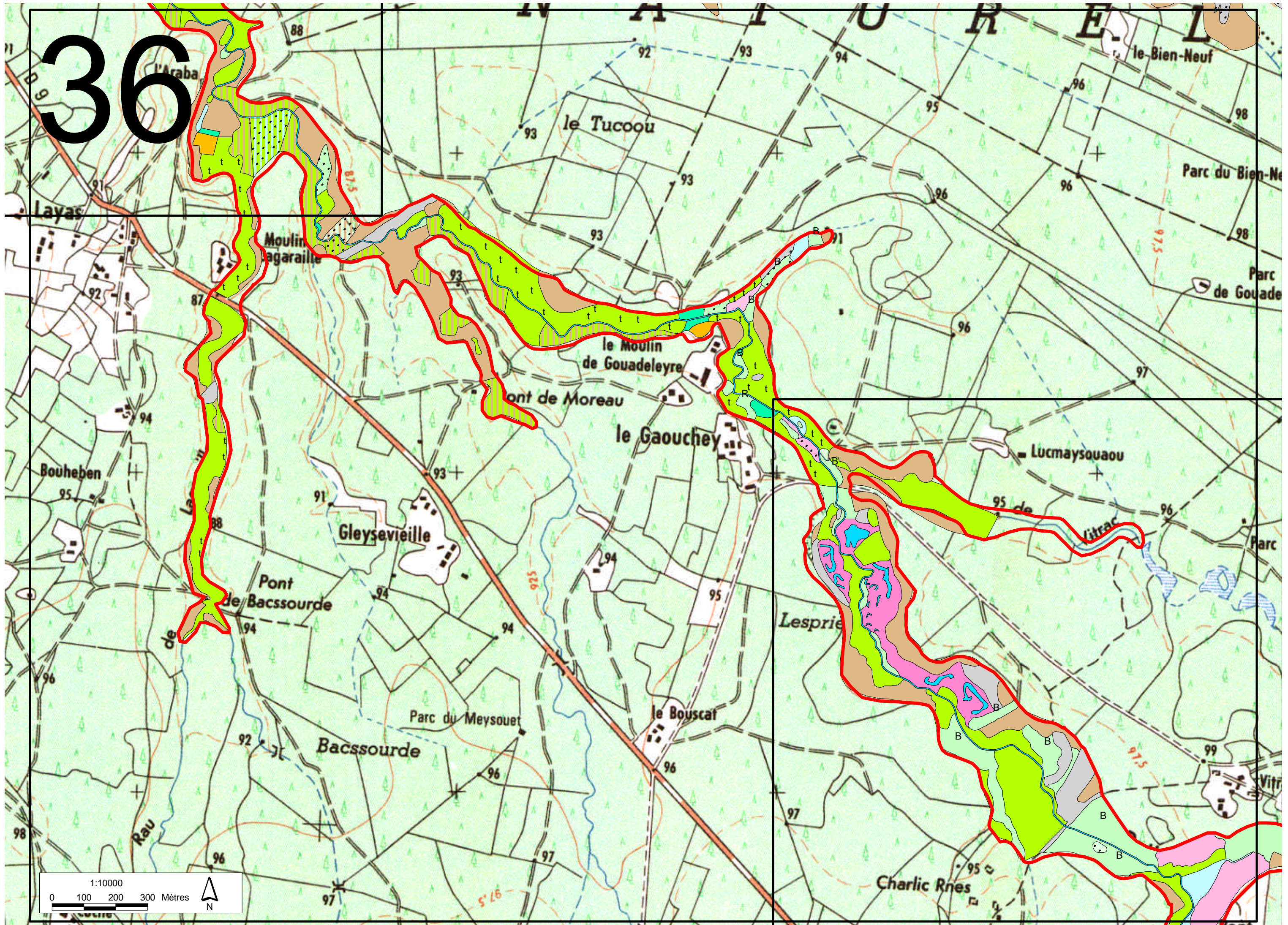
34



# 35



# 36



# 37

